

My**Terra**



Prix en euros  
Volez depuis Genève Aéroport

## Amérique Latine



Edition n° 5 | validité 2022-2024

**VT**vacances  
depuis 1983

VT Vacances est membre actif de la FSV. Fondée en 1928, la Fédération Suisse du Voyage (FSV) est l'organisation professionnelle des agences de voyages de Suisse. En tant qu'association de droit privé, elle est financée par les cotisations de ses membres, par les revenus de ses prestations ainsi que par des dons. Cette fédération faitière compte près de 900 membres actifs (agences de voyages, tours-opérateurs et agences Incoming qualifiés) et 120 membres passifs (compagnies aériennes, offices du tourisme, écoles professionnelles de tourisme, sociétés de location de voitures, sociétés informatiques et de conseil, autres sociétés proches de la branche du tourisme).

Le secrétariat de la Fédération Suisse du Voyage s'est vu décerner en juillet 2003 la distinction officielle «Label de qualité pour le tourisme suisse» de niveau I. Ce programme s'adresse à toute entreprise convaincue que seule l'amélioration permanente de ses prestations peut garantir le succès à l'avenir et qui s'efforce d'offrir constamment à ses clients des prestations de qualité élevée.



VT Vacances est membre du fonds de garantie. En choisissant votre partenaire de voyages, exigez toujours ce label de qualité.

«Voyages à forfait avec plus de sécurité»

Ce label signifie que l'entreprise est affiliée au Fonds de garantie de la branche suisse du voyage. A ce titre, elle garantit les montants que vous avez versés à la réservation de votre voyage à forfait ainsi que votre rapatriement. Plus amples informations auprès de votre agence de voyages ou sur [www.garantiefonds.ch](http://www.garantiefonds.ch)



### WEB

Consultez nos offres spéciales présentées régulièrement sur INTERNET à l'adresse suivante: [www.vtvacances.ch](http://www.vtvacances.ch) ou n'hésitez pas à demander des informations à l'adresse suivante: [info@vtvacances.ch](mailto:info@vtvacances.ch)

Découvrez également nos sites spécialisés, pour encore plus d'informations:

[voyages-lesiles.ch/](http://voyages-lesiles.ch/)  
[voyages-myeuropa.ch/](http://voyages-myeuropa.ch/)  
[voyages-myterra.ch/](http://voyages-myterra.ch/)



Suivez-nous sur [facebook.com/vtvacances](https://www.facebook.com/vtvacances)



Suivez-nous sur

[instagram.com/vt\\_vacances/](https://www.instagram.com/vt_vacances/)  
[instagram.com/voyageslesiles/](https://www.instagram.com/voyageslesiles/)  
[instagram.com/voyagesmyeuropa/](https://www.instagram.com/voyagesmyeuropa/)  
[instagram.com/voyagesmyterra/](https://www.instagram.com/voyagesmyterra/)

# Conditions générales

Nous vous prions de prendre connaissance des conditions générales régissant nos voyages, en particulier les conditions concernant les frais d'annulation. Consultez notre site: [www.vtvacances.ch](http://www.vtvacances.ch) sous la rubrique VT Vacances / Conditions générales.

## Généralités

### I) Réductions enfants

#### Enfants de moins de 2 ans, par vol de ligne ou vol spécial

Ils n'ont pas droit à un siège dans l'avion, ni à une franchise de bagages. Prix du vol et de l'arrangement terrestre sur demande.

#### Enfants de 2 à 12 ans, par vol de ligne ou vol spécial

Ils ont droit à un siège dans l'avion, à une franchise de bagages comme les adultes et ils bénéficient, en général, d'une réduction de 10% à 70% sur le prix des forfaits, selon mention dans le tableau des prix. Conditions: être accompagné de 2 personnes payant le plein tarif.

### II) Transferts

Pour les arrangements forfaitaires sans location de voiture(s), transferts (de l'aéroport à votre lieu de séjour et vice versa par taxi ou en autocar) inclus si mentionné dans le tableau de prix. Arrangements avec location de voiture(s), voir sous IV.

### III) Conditions spéciales pour la location d'une villa ou d'une maison rurale

La réservation d'une villa ou d'une maison rurale est régie par des conditions spéciales. Un acompte correspondant au minimum 30% du montant de la facture doit être réglé lors de la réservation définitive. La réservation ne sera effective que lorsque ce versement sera en possession de VT Vacances.

### IV) Forfaits avec location de voiture(s) incluse(s)

La prise des véhicules s'effectue généralement à l'aéroport. Selon les destinations, accompagnement jusqu'à votre lieu de séjour.

### V) Taxes d'aéroports

Les taxes d'aéroports sont comprises dans le montant des forfaits.

### VI) Taxes hôtelières

Une taxe de séjour d'un montant variable par personne et par nuit peut être à régler sur place dans certains établissements. Cette taxe varie selon les communes et la catégorie de l'hôtel réservé.

### VII) Taxe forfaitaire

Outre les prix mentionnés dans la brochure, votre agent de voyages peut vous facturer une part des frais de conseils sous la forme d'une taxe forfaitaire.

### VIII) Assurances

La conclusion d'une assurance AXA Winterthur couvrant les frais d'annulation et de retour prématuré (SOS) est obligatoire. La prime d'assurance, par passager, est équivalente à 3,7% du prix de l'arrangement forfaitaire (au

minimum €25).

Ainsi, vous êtes non seulement assuré avant le voyage mais également pendant celui-ci.

### IX) Documentation

VT Vacances tient à votre disposition une documentation détaillée de la plupart des hôtels ou logements publiés dans la brochure.

## Annulation de voyage

Si vous décommandez (annulez) le voyage ou désirez modifier le voyage réservé, vous devez en faire part personnellement ou par lettre recommandée au bureau de réservation. Dans ce cas, les documents de voyage déjà reçus doivent être retournés simultanément au bureau de réservation.

### I) Frais de dossier et frais d'annulation

En cas d'annulation, de modification ou de cession de votre réservation de voyage, il est perçu une somme de €100 par personne, au maximum €300 par commande, à titre de frais de dossier. Ces frais de dossier ne sont pas couverts par une éventuelle assurance frais d'annulation.

En fonction de la date d'annulation, de modification ou de cession de votre réservation, il pourra également être prélevé, en plus de la taxe d'établissement du dossier, une indemnité calculée comme due en pour cent du prix forfaitaire.

Une arrivée tardive au départ de l'avion ou une présentation avec des documents de voyage non en règle ne donne droit à aucun remboursement.

**Tous les détails concernant nos frais de dossiers et nos frais d'annulation sur notre page web: [www.vtvacances.ch](http://www.vtvacances.ch) sous la rubrique VT Vacances / Conditions générales.**

### II) Réduction pour réservation faite à l'avance - offre First Minute

Pour chacune de nos destinations, des offres spéciales (First Minute), pour réservation faite à l'avance, peuvent être proposées. Ces offres First Minute sont soumises au paiement d'un acompte de minimum 30% du prix total du forfait au moment de la réservation. Cet acompte n'est pas remboursable en cas d'annulation.

**La réception de votre déclaration au bureau de réservation fait foi pour déterminer la date de l'annulation ou du changement. Pour les samedis, dimanches et jours fériés, le jour ouvrable consécutif fait foi.**

### For juridique

**Les relations entre vous et VT VACANCES SA sont exclusivement régies par le droit suisse. VT VACANCES SA ne peut être actionnée qu'à son siège, Chemin du Crosset 7, CH-1024 Ecublens.**



**VTvacances**  
depuis 1983

Forts de nos 40 ans d'expérience, nous nous engageons à faire de vos vacances des moments inoubliables.

En effet, toujours attentifs à vos désirs, à vos envies et à vos moyens, vous trouverez chez nous les conseils les plus avisés pour votre voyage.

Dynamisme, enthousiasme, connaissances et cordialité, tels sont les termes qui définissent notre équipe. Reconnus comme spécialiste sur toutes nos destinations, nous pouvons vous offrir les services les plus personnalisés.

Disponibilité et dialogue, implication et capacité d'organisation, nous sommes à votre disposition pour concevoir tous les séjours dont vous rêvez...



*Fruit de créativité, d'enthousiasme et d'échange d'expériences, notre marque MyTerra reçoit le soutien de prestataires locaux 100% francophones, dynamiques et investis dans la recherche de nouveautés.*

*Nous partageons également la même philosophie pour le développement d'un tourisme responsable et pour la création de voyages uniques et inoubliables.*



## Sommaire

Carte	page 4
Partenaires de vols	page 4
Evaluation des hôtels	page 5
D'autres idées de vacances	page 5

### Voyages en groupes francophones

pages 6 à 7

### Combinés de pays

pages 8 à 15

### Argentine

pages 16 à 25

### Brésil

pages 26 à 41

### Bolivie

pages 42 à 49

### Chili

pages 50 à 59

### Colombie

pages 60 à 71

### Costa Rica

pages 72 à 83

### Equateur & Galapagos

pages 84 à 97

### Guatemala & Belize

pages 98 à 103

### Nicaragua

pages 112 à 121

### Panama

pages 122 à 129

### Pérou

pages 130 à 139

# Amérique Latine

Qui n'a jamais rêvé de sillonner ses vastes et spectaculaires étendues !

Terre aux traditions millénaires, restée à l'écoute de la Terre Mère (la Pachamama), l'Amérique Latine est un continent haut en couleurs qui offre une grande richesse culturelle et des paysages absolument grandioses. Patagonie, Terre de Feu, Iguazu, Amazonie, Salar d'Uyuni, Fitz Roy, Ushuaia, Lac Titicaca, Galápagos, Perito Moreno... Autant de noms évocateurs propices aux rêves et qui ne représentent qu'une infime partie de tout ce que peut offrir ce merveilleux continent.

Terre contrastée... Peut-être que nulle part ailleurs sur ce continent, ce mot prend sa pleine signification... De la rude Terre de Feu aux hauts sommets des Andes, du désert d'Atacama, le plus aride du globe à la jungle amazonienne chaude, humide et à la végétation luxuriante, sans oublier la diversité des ethnies, des cultures et des langues, ce continent conserve encore tous ses mystères et ses beautés naturelles incomparables.



## Nos partenaires de vol

**AIRFRANCE**

Au départ de Genève, vols de ligne via Paris sur les destinations suivantes:

**BRESIL, ARGENTINE, CHILI, PEROU, COLOMBIE, PANAMA & COSTA RICA**

Nationalité: C° nationale française

**IBERIA**

Au départ de Genève ou Zürich, vols de ligne via Madrid sur les destinations suivantes:

**ARGENTINE, BRESIL, CHILI, COLOMBIE, EQUATEUR, PANAMA, COSTA RICA, PEROU, BOLIVIE, MEXIQUE, NICARAGUA**

Nationalité: C° nationale espagnole

**BRITISH AIRWAYS**

Au départ de Genève, vols de ligne via Londres sur les destinations suivantes:

**BRESIL, ARGENTINE, BOLIVIE, COLOMBIE, GUATEMALA, NICARAGUA**

Nationalité: C° nationale anglaise

**LATAM AIRLINES**

Au départ de Genève, vols de ligne via Madrid ou Londres sur les destinations suivantes:

**BRESIL, CHILI, PEROU, COLOMBIE**

Nationalité: C° brésilienne

**GOL**

Au départ du Brésil : **BRESIL** Vols internes  
Nationalité : C° brésilienne

**edelweiss**

Au départ Zürich, vols charter, sur les destinations suivantes:

**BRESIL, COSTA RICA, ARGENTINE, MEXIQUE**

Nationalité: C° nationale suisse

**KLM**

Au départ de Genève, vols de ligne via Amsterdam sur les destinations suivantes:

**BRESIL, ARGENTINE, CHILI, PEROU, COLOMBIE, PANAMA, COSTA RICA, EQUATEUR, NICARAGUA**

Nationalité: C° nationale hollandaise

**TAP AIR PORTUGAL**

Au départ de Genève, vols de ligne via Lisbonne sur les destinations suivantes:

**BRESIL, MEXIQUE**

Nationalité: C° nationale portugaise

**Lufthansa**

Au départ de Genève, vols de ligne via Francfort sur les destinations suivantes:

**BRESIL, ARGENTINE, COLOMBIE, PANAMA, COSTA RICA**

Nationalité: C° nationale allemande

**Azul**

Au départ du Brésil : **BRESIL** Vols internes  
Nationalité : C° brésilienne

**TAM**

Au départ du Brésil : **BRESIL** Vols internes  
Nationalité : C° brésilienne

**ITA AIRWAYS**

Au départ de Genève, vols de ligne via Rome sur les destinations suivantes:

**BRESIL, ARGENTINE**

Nationalité: C° nationale italienne

**Aerolíneas Argentinas**

Au départ de l'Argentine: **ARGENTINE** vols internes  
Nationalité : C° nationale argentine





## Evaluation des hôtels

*La classification officielle de chaque hôtel ne correspondant pas toujours à la réalité, nous ajoutons à chaque description notre appréciation personnelle. En toute impartialité, nous jugeons chaque établissement en fonction de son confort et des prestations qui sont fournies. Le symbole ✓ vous permettra de visualiser cette évaluation:*



Etablissement de première classe et de luxe offrant le meilleur confort et le meilleur service. Les chambres et parties communes sont très luxueuses et la restauration est excellente. Pour la clientèle la plus exigeante.



Etablissement de grande classe offrant un confort et un service impeccables. Les chambres sont très confortables et la restauration est soignée. Ce type d'hôtel peut également être recommandé pour une clientèle exigeante.



Etablissement de bonne catégorie voire supérieure. Les chambres et parties communes sont confortables. Le service est soigné et la restauration de bon niveau. La clientèle exigeante se sentira à l'aise dans ce type d'établissement.



Etablissement de classe moyenne. Les chambres et parties communes offrent un confort satisfaisant. Le service et la restauration sont bons pour un prix avantageux. Pour une clientèle relaxe.



Etablissement simple et décontracté. Les chambres et parties communes sont fonctionnelles. Le service est suffisant. Pour une clientèle sans exigence particulière.

Le demi ✓ permet d'apporter une nuance supplémentaire à la classification de l'établissement.



## D'autres idées pour vos vacances...

*Vous recherchez d'autres idées pour vos prochaines vacances ? Ne manquez pas de consulter nos différentes autres marques (brochures disponibles dans votre agence de voyage).*




Découvrez les **îles de la mer Méditerranée**

- Baléares, Chypre, Corse, Elbe, Grèce, Malte, Sardaigne, Sicile

Visitez les **îles de l'océan Atlantique**

- Açores, Canaries, Madère, Porto Santo



Visitez la **Polynésie française**

- Société, Tuamotu, Marquises

Découvrez l'**Océan Indien**

- Maurice, Madagascar, La Réunion & Les Seychelles

Visitez les **Caraïbes**


- Martinique, Guadeloupe, Saint-Martin, Saint-Barthélemy & République Dominicaine



Restez sur le continent européen et visitez la **Croatie**, l'**Espagne**, l' ou le **Portugal**.



Un peu d'exotisme ? Explorez les îles du **Cap-Vert** et de **São Tomé-et-Principe**.









# Voyages en groupes francophones...

Départs garantis dès 2 participants.

Laissez-vous emporter par l'harmonie de nos circuits en groupe. Adaptez votre tempo au rythme du pays visité grâce à notre chauffeur et notre guide francophone.

Une excellente façon de découvrir les mélodies de chaque pays et de s'imprégner de la culture locale.

Et si cela n'est pas suffisant, profitez, avant ou après le circuit, de nos extensions pour composer encore plus de souvenirs mémorables.

## Argentine

### Impressions d'Argentine

15 jours / 12 nuits

Circuit de 2 à 18 personnes

dès € 3'390\*

Dates de départs garantis 2023

Janvier	19	26	-	-	-
Février	07	14	21	-	-
Mars	09	16	23	-	-
Avril	11	18	-	-	-
Septembre	19	-	-	-	-
Octobre	05	12	19	26	-
Novembre	07	14	21	28	-
Décembre	05	-	-	-	-

## Argentine

### Découverte du Cap-Horn

14 jours / 11 nuits

Circuit de 2 à 14 personnes

Inclus croisière Australis en cabine double type B

dès € 5'290\*

Dates de départs garantis 2023

Janvier	19	Juillet	-
Février	24	Août	-
Mars	16	Septembre	21
Avril	05	Octobre	23
Mai	-	Novembre	16
Juin	-	Décembre	10

## Brésil

### Impressions du Brésil

13 jours / 10 nuits

Circuit de 2 à 24 personnes

Pré-circuit Pantanal possible

dès € 2'490\*

Dates de départs garantis 2023

Janvier	22	Juillet	23
Février	-	Août	13
Mars	12	Septembre	17
Avril	16	Octobre	08
Mai	14	Novembre	12
Juin	11	Décembre	03

## Costa Rica

### Le Costa Rica en V.O

12 jours / 10 nuits

Circuit de 2 à 24 personnes

dès € 2'090\*

Dates de départs garantis 2023

Janvier	19	Juillet	20
Février	09	Août	10
Mars	09	Septembre	14
Avril	20	Octobre	12
Mai	11	Novembre	16
Juin	15	Décembre	07

## Equateur

### Découverte de l'Equateur

11 jours / 10 nuits

Circuit de 2 à 20 personnes

Extension aux Galápagos (Island Hopping ou croisière) ou à Puerto Lopez possibles.

dès € 2'190\*

Dates de départs garantis 2023

Janvier	19	Juillet	20
Février	09	Août	10
Mars	09	Septembre	14
Avril	13	Octobre	19
Mai	11	Novembre	16
Juin	08	Décembre	07

## Pérou

### Visions du Pérou

15 jours / 13 nuits

Circuit de 2 à 18 personnes

dès € 2'390\*

Dates de départs garantis 2023

Janvier	20	-	Juillet	14	-
Février	17	24	Août	11	-
Mars	17	24	Sept.	15	-
Avril	14	21	Octobre	06	20
Mai	05	26	Nov.	10	-
Juin	-	-	Déc.	01	-

## Guatemala

### Découverte du Guatemala

12 jours / 10 nuits

Circuit de 2 à 18 personnes

dès € 1'790\*

Dates de départs garantis 2023

Janvier	25	-	Juillet	19	-
Février	08	22	Août	09	-
Mars	08	-	Sept.	-	-
Avril	19	-	Octobre	11	25
Mai	10	24	Nov.	15	29
Juin	07	-	Déc.	06	-

\* Exemple de prix (basse saison, hors vols internationaux), par personne, base 2 participants en chambre double



## Circuit individuel

14 jours / 13 nuits

## Argentine-Chili

Buenos Aires - El Calafate - Perito Moreno  
- El Chalten - Torres del Paine - Punta Arenas  
- Valparaiso - Santiago de Chile

Circuit individuel de Buenos Aires à Santiago du Chili. Partez à la découverte de la Patagonie argentine et chilienne. Étendues sauvages, terres de nature, de glaciers, de lacs et de montagnes, la Patagonie fascine. Entre randonnées et découverte des sites incontournables de la région, voici un séjour qui vous émerveillera.

dès € 6'590

Exemple de prix (basse saison), par personne,  
base 2 participants en chambre double

## Highlights

- ✓ Buenos Aires, capitale du tango
- ✓ Randonnées en pleine nature
- ✓ Séjour en estancia et navigation
- ✓ Torres del Paine et ses incroyables formations de granite
- ✓ Valparaiso, ville bohème patrimoine de l'Unesco
- ✓ La Magdalena et ses pingouins

## Inclus

- ✓ 14 nuits en hôtels 3\*
- ✓ Petit déjeuner
- ✓ Vols internes
- ✓ Guide francophone à Buenos Aires, Perito Moreno, Torres del Paine et Valparaiso
- ✓ Service regroupé pour l'estancia, les navigations et la Magdalena

**Jour 1 Buenos Aires**

Accueil à l'aéroport et transfert à votre hôtel. Visite de Buenos Aires, ville cosmopolite aux traits européens qui se trouve parmi les 10 métropoles les plus actives du monde.

**Jour 2 Buenos Aires**

Journée dédiée à la visite de la ville. Visite des centres d'intérêts les plus emblématiques de la ville.

**Jour 3 Buenos Aires / El Calafate / Estancia Nibepo Aike**

Transfert à l'aéroport et envol pour El Calafate. Accueil et transport à l'estancia, fondée au 20ème siècle par un pionnier croate. Plusieurs excursions possibles à partir de l'estancia.

**Jour 4 Estancia / El Calafate**

Matinée d'activités à l'Estancia, puis retour sur El Calafate.

**Jour 5 Perito Moreno**

Départ jusqu'au glacier Perito Moreno situé dans le Parc Los Glaciares. De nombreuses passerelles offrent une vue panoramique sur le glacier dominant les bosquets de lengas environnants.

**Jour 6 Lac Argentin**

Départ pour une navigation d'une journée dans le bras nord du lac Argentin. La multiplication des icebergs aux tailles et formes variées vous indique l'arrivée des grands glaciers de Patagonie. Départ en soirée pour El Chalten.

**Jour 7 El Chalten**

Transfert vers El Pilar pour le départ du trek. Superbe journée de marche le long du massif du Fitz Roy, le point de vue le plus connu de toute

la zone et célèbre dans le monde entier.

**Jour 8 El Chalten**

Trek libre jusqu'à la laguna Torre. Le Cerro Torre, dominant la lagune, est l'un des sommets les plus majestueux et des plus difficiles au monde à escalader avec ses 2'000 mètres de granite à la verticale. Transfert en soirée à El Calafate.

**Jour 9 El Calafate / Puerto Natales**

Départ en bus pour rejoindre la ville de Puerto Natales au Chili. En route, découverte du paysage typique de la Patagonie chilienne.

**Jour 10 Parc National Torres del Paine**

Départ pour la visite du Parc National Torres del Paine, Patrimoine de l'humanité de l'UNESCO. Possibilité d'observer la faune et flore de Patagonie et de profiter de la vue panoramique sur le massif du Paine, son glacier et ses fameuses «tours», impressionnantes formations de granite.

**Jour 11 Hosteria Pehoe**

Randonnée libre qui vous donnera une magnifique vue sur le massif de Paine et le lac Pehoe.

**Jour 12 Torres del Paine / Punta Arenas**

Route pour Punta Arenas, ville du bout du monde.

**Jour 13 Punta Arenas / Magdalena / Santiago / Valparaiso**

Direction l'île Magdalena et débarquement sur cette terre qui abrite une des plus grandes colonies de Pingouins Magellan. Ensuite, vol pour Santiago puis route pour vers Valparaiso.

**Jour 14 Valparaiso**

Journée immersion dans l'univers coloré du street art de Valparaiso, au travers d'une promenade dans les rues des « cerros » Alegre et Concepcion, à la découverte des artistes urbains locaux et de la culture chilienne et sud-américaine, au travers des histoires racontées par les fresques.

**Jour 15 Valparaiso / Santiago**

Route pour l'aéroport de Santiago. Formalités d'embarquement pour vol retour.





Circuit individuel

16 jours / 15 nuits

## Argentine-Brésil

Buenos Aires - El Calafate - Salta - Cafayate  
- Cachi - Purmamarca - Puerto Iguazu  
- Salvador da Bahia

Circuit individuel accompagné / autotour. De Buenos Aires, la ville la plus européenne d'Amérique du Sud avec son ambiance bohème et son glamour, en passant par les espaces du grand nord argentin à la rencontre de l'Histoire séculaire jusqu'à l'une des merveilles naturelles, Iguazu. Ce circuit se termine par le Brésil, un pays-continent aux milles et unes attractions touristiques.

dès € 5'190

Exemple de prix (basse saison), par personne,  
base 2 participants en chambre double

### Highlights

- ✓ Buenos Aires, capitale du tango
- ✓ Rio de Janeiro, la Cidade Maravilhosa
- ✓ Salvador da Bahia, l'Africaine
- ✓ Les chutes d'Iguazu
- ✓ Les grands espaces du nord argentin

### Inclus

- ✓ 15 nuits en hôtels 3\* avec petit-déjeuner
- ✓ Vols internes
- ✓ Voiture de location du jour 4 au jour 7
- ✓ Excursions et guide francophone selon le programme
- ✓ Service regroupé la navigation à Salvador

#### Jour 1 Buenos Aires

Accueil à l'aéroport de Buenos Aires et transfert à l'hôtel. Découverte du centre historique de la capitale.

#### Jour 2 Buenos Aires

Journée consacrée à la visite de Buenos Aires.

#### Jour 3 Buenos Aires / Salta

Transfert à l'aéroport et envol pour Salta. Accueil et transfert à l'hôtel.

#### Jour 4 Salta / Quebrada de Escoipe / Cachi / Molinos

Prise en main du véhicule de location. Destination Molinos, petit village historique des vallées Calchaquies. Passage par le col de la Piedra del Molino, la Quebrada de Escoipe et Cachi, paisible village indien.

#### Jour 5 Molinos / Cafayate / Quebrada de las Conchas / Salta

En route vers Salta en traversant la majestueuse Quebrada de las Flechas, jusqu'à Cafayate, ville vinicole par excellence et par la Quebrada de las Conchas, l'un des paysages les plus spectaculaires du Nord-Ouest argentin.

#### Jour 6 Salta / Tilcara / Humahuaca / Cerro Hornocal / Purmamarca

Départ pour Purmamarca. Visite de Tilcara, village préhispanique Omaguaca. Continuation vers Humahuaca à 2940 m avec un arrêt à Hornocal pour observer la montagne au 14 couleurs.

#### Jour 7 Purmamarca / Salta / Puerto Iguazu

Route pour l'aéroport de Salta. Restitution du véhicule et envol pour Puerto Iguazu. Accueil et transfert à l'hôtel. Reste de la journée libre.

#### Jour 8 Parc National d'Iguazu (côté Argentin)

Visite guidée du parc d'Iguazu, côté argentin. Balade par le circuit supérieur des chutes et continuation par le circuit inférieur pour observer les chutes Dos Hermanas et l'île San Martin. Après le déjeuner, circuit Garganta del Diablo, qui culmine sur un mirador situé face à la Gorge du Diable.

#### Jour 9 Parc National d'Iguazu (côté Brésilien)

Départ pour la visite des chutes du côté brésilien. Un parcours unique de passerelles en miradors aux chutes secondaires. Impressionnant panorama sur l'île San Martin et sur l'ensemble des Chutes.

#### Jour 10 Iguazu / Salvador de Bahia

Transfert à l'aéroport de Iguazu. Envol pour Salvador da Bahia. Accueil et transport à votre hôtel. Reste de la journée libre.

#### Jour 11 Salvador da Bahia

Découverte guidée de Salvador, une ville à la forte empreinte africaine et coloniale. En début de soirée, départ pour une soirée au théâtre Miguel Santana : dîner avec spectacle folklorique.

#### Jour 12 Salvador de Bahia / Baie de Tous les Saints

Départ pour le port et embarquement sur un bateau traditionnel. Navigation dans la superbe Baie de Todos Os Santos jusqu'à l'île de Frade. Déjeuner sur l'île. Continuation vers Ponta d'Areia et l'île d'Itaparica. Retour à Salvador en fin d'après-midi.

#### Jour 13 Salvador de Bahia / Rio de Janeiro

Transfert à l'aéroport. Accueil et transport à votre hôtel. Reste de la journée libre.

#### Jour 14 Rio de Janeiro

Matinée consacrée à la visite du Corcovado, symbole mondialement connu de la ville pour apprécier l'unique et enchanteuse vue panoramique sur la Cidade Maravilhosa et du Jardin Botanique, l'un des plus beaux au monde. Retour à votre hôtel.

#### Jour 15 Rio de Janeiro

Journée consacrée à une visite plus exhaustive de Rio de Janeiro. Avec votre guide, découvrez les lieux les plus emblématiques de Rio comme Pain de Sucre ou les favelas. Soirée au restaurant Rio Scenarium, un des lieux en vogue de la ville.

#### Jour 16 Rio de Janeiro

Transfert à l'aéroport de Rio. Formalités d'embarquement pour le vol retour.





## Circuit individuel

14 jours / 13 nuits

## Bolivie-Chili

La Paz - Sucre - Potosí - Uyuni - San Pedro de Atacama - Calama - Valparaiso - Santiago

Circuit individuel de La Paz à Santiago. Depuis la capitale de la Bolivie jusqu'à celle du Chili, ce circuit vous emmène découvrir les beautés de la Cordillère des Andes. Entre volcans, déserts de sel, lac d'eau chaude, villages coloniaux jusqu'aux côtes du Pacifique, un itinéraire enivrant et époustoufflant qui vous laissera sans voix.

dès € 4'790

Exemple de prix (basse saison), par personne, base 2 participants en chambre double

## Highlights

- ✓ La Paz, capitale la plus haute au monde
- ✓ Santiago et Valparaiso
- ✓ Le Désert d'Atacama

## Inclus

- ✓ 13 nuits en hôtels 3\* avec petit-déjeuner
- ✓ Vols internes
- ✓ Excursions et guide francophone selon le programme
- ✓ Tous les transferts selon le programme

**Jour 1 La Paz**

Accueil à l'aéroport de La Paz. Transfert à votre hôtel. Reste de la journée libre.

**Jour 2 La Paz**

Journée dédiée à la visite de la capitale Bolivienne. Accompagné de votre guide, découverte des principaux centres d'intérêts de La Paz.

**Jour 3 La Paz / Sucre**

Transport à l'aéroport et envol pour Sucre. Accueil et transfert à votre hôtel. Visite de la ville classé au Patrimoine Mondial par l'UNESCO.

**Jour 4 Sucre / Potosí**

Dans la matinée, départ pour Potosí. Arrivée à destination en début d'après-midi. Ensuite visite de la ville, Patrimoine de l'Humanité, avec votre guide.

**Jour 5 Potosí / Uyuni**

Route pour Uyuni, traversant les régions des grandes mines d'étain et d'argent ainsi que des petits villages oasis de Ticatica, Visicia et Chaquilla. Arrivée en fin de journée à votre hôtel.

**Jour 6 Uyuni**

Départ par la route vers le village de Colchani et visite d'une exploitation de sel, puis continuation vers le «salar» d'Uyuni, un désert de sel d'une superficie de près de 12'000 km<sup>2</sup> qui brille sous le soleil des Andes. Visite du village de Coquesa au pied du volcan Tunupa. Visite de l'île d'Incahuasi et promenade pour admirer les nombreux cactus géants.

**Jour 7 Uyuni / Hito Cajón / San Pedro de Atacama**

Route jusqu'à la frontière de Hito Cajón. Passage par les villages de Villamar, San Cristobal, la lagune Colorada jusqu'au geysers du Soleil de matin, un gigantesque site géothermique. Traversée du désert de Salvador Dali pour arriver à la lagune Verde où se reflète la silhouette du Volcan Licancabur. Continuation jusqu'à San Pedro de Atacama au Chili.

**Jour 8 San Pedro de Atacama**

Départ matinal pour les geysers d'El Tatio situés à 4'200 m d'altitude en pleine cordillère des Andes. Possibilité de baignade dans les sources d'eau chaude. Puis, visite du village de Machuca. Retour et visite de la ville de San Pedro de Atacama.

**Jour 9 San Pedro de Atacama / Calama**

Visite matinale des sites archéologiques de Quitor et de Tulo. Ensuite visite du village de de Toconao et du salar d'Atacama, énorme désert de sel et de la lagune Chaxa. En fin de journée, départ pour Calama.

**Jour 10 Calama / Santiago / Valparaiso**

Transfert à l'aéroport de Calama. Envol pour Santiago. Accueil et transport vers le port mythique de Valparaiso. Reste de la journée libre.

**Jour 11 Valparaiso**

Journée dédiée à la visite de cette ville bohème aux maisons colorées. Découverte d'un art très populaire au Chili, importées des Etats-Unis, les street Art avec ces milliers de fresques dans la ville.

**Jour 12 Valparaiso / Santiago**

Transport depuis Valparaiso à Santiago. Reste de la journée libre.

**Jour 13 Santiago**

Journée dédiée à la visite de la capitale du Chili. Un guide vous accompagne pour vous faire découvrir les principaux centres d'intérêts.

**Jour 14 Santiago**

Transfert à l'aéroport de Santiago. Formalité d'embarquement pour le vol retour.





## Circuit individuel

16 jours / 15 nuits

## Pérou-Bolivie

Lima - Arequipa - Canyon de Colca - Lac Titicaca - La Paz - Uyuni - Sud Lipéz - Cusco - Machu Picchu

Circuit individuel de/à Lima. Un incontournable! Ce combiné de pays andins vous emmène découvrir la magie envoûtante de ses hautes étendues, infinies et colorées. Complémentaires dans la découverte, ces terres de traditions, aux paysages à couper le souffle, ne laissent aucune âme de marbre.

dès € 4'980

Exemple de prix (basse saison), par personne, base 2 participants en chambre double

## Highlights

- ✓ Canyon de Colca, à la recherche du condor
- ✓ Lac Titicaca, terre ancestrale
- ✓ Expedition Salar d'Uyuni et Sud Lipéz
- ✓ Machu Picchu, merveille du monde
- ✓ Vallée Sacrée, site majeur de la culture inca

## Inclus

- ✓ 15 nuits en auberges et hôtels 2\*/3\* avec petit-déjeuner
- ✓ Vols internes
- ✓ Guide francophone les jours 2, 5, 6, 7, 8, 14, 15
- ✓ Service regroupé les jours 3, 4, 5, 6
- ✓ Chauffeur hispanophone
- ✓ Expédition en 4x4 en Bolivie

**Jour 1 Lima**

Accueil à l'aéroport de Lima et transfert à l'hôtel.

**Jour 2 Lima / Arequipa**

Envol pour Arequipa. Demi-journée consacrée à la découverte de la ville blanche à pied.

**Jour 3 Arequipa / Canyon de Colca**

Traversée de la Réserve Nationale Salinas Aguada Blanca et passage d'un col à 4'910 mètres d'altitude, connu comme le Mirador de los Volcanes. Balade à pied jusqu'aux ruines d'Uyo Uyo.

**Jour 4 Canyon de Colca / Cruz del Condor / Puno**

Visite de la Croix du Condor, pour l'observation du majestueux Condor Andin. Départ pour Puno.

**Jour 5 Puno / Lac Titicaca**

Visite des îles flottantes d'Uros. Poursuite de la navigation jusqu'à Amantani. Balade jusqu'au sommet de l'île pour visiter l'un des sites consacrés à la Pachamama ou à la Pachatata. Nuit chez l'habitant.

**Jour 6 Lac Titicaca / Puno**

Le matin, navigation jusqu'à Taquile, île d'un grand intérêt culturel dont les habitants vivent encore en accord avec des traditions ancestrales. Retour sur Puno.

**Jour 7 Puno / La Paz**

Départ pour Tiwanaku et visite des ruines incas. Arrivée en fin d'après-midi à La Paz.

**Jour 8 La Paz**

Découverte des plus beaux points de vue de la ville. La Paz, capitale la plus haute du monde, est incroyablement installée au cœur des Andes.

**Jour 9 La Paz / Uyuni / Sud Lipéz**

Envol pour Uyuni. Traversée du Sud Lipéz, région de haute altitude connue pour ses vastes étendues désertiques, ses lagunes colorées, ses salars, ses formations rocheuses et ses volcans.

**Jour 10 Sud Lipéz**

Deuxième journée dédiée au Sud Lipéz. Visite de la laguna Colorada, des Geysers Sol de Mañana, de la laguna Blanca et Verde.

**Jour 11 Sud Lipéz**

Cap au nord vers le désert de Siloli. Découverte du fameux Arbre de pierre. Empruntez la Route des Joyaux qui borde les lagunes Honda, Ch'arkota, Hedionda et Cañapa, sanctuaires de trois variétés de flamants roses.

**Jour 12 Sud Lipéz / Uyuni / La Paz**

Fin de la traversée aujourd'hui et découverte du plus grand désert de sel au monde ! Envol pour La Paz.

**Jour 13 La Paz / Cusco**

Envol pour Cuzco. Demi-journée consacrée à la découverte du centre historique.

**Jour 14 Cusco / Pisac /**

**Ollantaytambo / Aguas Calientes**  
Visite de la Vallée Sacrée des Incas. Pisac, l'un des sites majeurs de la culture inca. Ollantaytambo, village aussi appelé «le dernier village inca vivant». Puis embarquez à bord d'un train pour Aguas Calientes, point de départ pour le Machu Picchu.


**Jour 15 Machu Picchu / Cusco**

Visite du Machu Picchu, ancienne cité inca du XVe siècle au Pérou, inscrite au Patrimoine mondial de l'UNESCO. Retour à Cuzco en train

**Jour 16 Cusco / Lima**

Transfert à l'aéroport de Cusco. Envol pour Lima.





## Autotour

14 jours / 13 nuits

# Costa Rica-Nicaragua

San José - Vallée de Turrialba - El Arenal  
- Rincon de la Vieja - San Juan del Sur - Ile  
d'Ometepe - Laguna de Apoyo - Masaya  
- Granada - Managua

Autotour découverte au départ de San José au Costa Rica pour rejoindre Managua au Nicaragua. Ce circuit vous permettra de découvrir l'incroyable nature du Costa Rica et la Pura Vida, mode de vie typique. Puis vous traverserez la frontière pour arriver au Nicaragua, un pays authentique et préservé du tourisme de masse. Entre océan, forêts tropicales, volcans et cité coloniales, ce voyage ne vous laissera pas indifférent !

dès € 2'680

Exemple de prix (basse saison), par personne,  
base 2 participants en chambre double

### Highlights

- ✓ Découverte des différents volcans des 2 pays
- ✓ Bains thermaux à Arenal
- ✓ La petite ville de pêcheurs de San Juan del Sur
- ✓ L'île d'Ometepe au milieu du lac Nicaragua
- ✓ La magnifique ville coloniale de Granada

### Inclus

- ✓ 13 nuits en hôtels 3\*
- ✓ Petit déjeuner
- ✓ Location d'une voiture au Costa Rica
- ✓ Location d'une voiture au Nicaragua
- ✓ Excursions des jours 2, 10, 12 & 13 en service regroupé

#### Jour 1 San José

Accueil à l'aéroport de San José et transfert à l'hôtel.

#### Jour 2 San José / Volcan Irazú / Vallée de Turrialba

Prise en charge de votre voiture de location et départ à destination du Parc National Irazú. Petite randonnée dans un paysage lunaire avec une vue plongeante dans le cratère principal et sa lagune turquoise. Continuation pour la vallée d'Orosi avant de rejoindre Turrialba. Visite des plantations de café de la Finca traditionnelle Monteclaro.

#### Jour 3 Vallée de Turrialba / Volcan Arenal

Randonnée naturaliste dans la Vallée de Turrialba. Paysages impressionnants et variés, vue sur le volcan et sa majestueuse nature. Route de Turrialba à Arenal. Vous passerez par Puerto Viejo de Sarapiquí un important port fluvial depuis l'époque coloniale, dont les forêts constituent le refuge des tapirs, paresseux, coatis et singes variés. Nuit à Arenal.

#### Jour 4 Volcan Arenal

Descente du río Peñas Blancas en bateau type rafting. Tout au long de votre parcours il est probable que vous croisie différentes espèces d'oiseaux exotiques, grenouilles & insectes. En fin de journée détente dans les eaux chaudes provenant directement des sources du volcan.

#### Jour 5 Volcan Arenal / Volcan Rincon de la Vieja

Route d'Arenal à Rincon de La Vieja. Fin de journée libre.

#### Jour 6 Volcan Rincon de la Vieja

Journée libre au parc National

Rincon de la Vieja. Au coeur de ce parc trône le volcan massif du même nom. D'une beauté spectaculaire et émaillé de neuf cratères, il est à l'origine de l'activité géothermique que vous pourrez constater au cours de randonnées.

#### Jour 7 Volcan Rincon de la Vieja / Peñas Blanca (Nicaragua) / San Juan del Sur

Trajet par la route jusqu'à la frontière à Peñas Blancas où vous rendrez votre véhicule de location. Passage de la frontière. Récupération de votre véhicule de location du côté Nicaraguayen puis route jusqu'à la petite station balnéaire de San Juan del Sur au bord de l'océan Pacifique.

#### Jour 8 San Juan del Sur

Journée libre dans la petite ville de pêcheurs.

#### Jour 9 San Juan del Sur / Ile d'Ometepe

Départ pour le port de San Jorge et embarquement sur le ferry en direction de l'île d'Ometepe. Durant la traversée, vous pourrez observer les deux majestueux volcans Concepción et Maderas. Visite du musée Ceibo. Installation à l'hôtel sur l'île.

#### Jour 10 Volcan Maderas

Accompagné d'un guide, randonnée sur les flancs du volcan Maderas, en direction d'un mirador offrant une des plus belles vues de l'île. Retour par les chemins de randonnée. Kayak sur le Río Istian, cet écosystème particulier situé entre les deux volcans de l'île.

#### Jour 11 Ile d'Ometepe / Granada

Route vers le port de Moyogalpa

pour prendre le ferry en direction de San Jorge. Traversée et poursuite de la route jusqu'à la jolie ville coloniale de Granada. Fin de journée libre.

#### Jour 12 Granada / Laguna de Apoyo / Granada

Tour au marché de Granada et cours de cuisine. Continuation jusqu'à Catarina pour profiter de la vue panoramique depuis le belvédère et descendre à pied au coeur de la lagune. Après-midi libre pour profiter de la Laguna de Apoyo, ancien cratère volcanique maintenant rempli d'eau douce.

#### Jour 13 Granada / Las Isletas / Parc National du Volcan Masaya / Granada

Demi-journée consacrée à la découverte de l'archipel de Las Isletas, ensemble d'îles au large de Granada. Navigation entre les îlots et observation des animaux. Sur la route, halte à Masaya pour découvrir cette petite ville dont le marché artisanal fait la réputation. Excursion au Parc National du Volcan Masaya à la tombée du jour pour y apprécier le coucher de soleil et le lac de lave. Rapprochement jusqu'au cratère en véhicule pour y apprécier la vue.

#### Jour 14 Granada / Managua

Route de Granada à Managua et restitution de votre voiture de location à l'aéroport.





## Autotour

14 jours / 13 nuits

# Costa Rica-Panama

San José - Arenal - Monteverde - Turrialba  
- Cahuita - Bocas del Toro - Panama City

Autotour de San José à Panama City. Vous vivrez la Pura Vida au Costa Rica et vous vous émerveillerez devant les archipels de rêve panaméens. De la vallée centrale à la côte caribéenne costaricienne, vous franchirez ensuite la frontière pour atteindre le Panama, un voisin aux terres de contrastes, un point de rencontres et de connexions.

dès € 2'680

Exemple de prix (basse saison), par personne,  
base 2 participants en chambre double

### Highlights

- ✓ Le majestueux volcan Arenal
- ✓ Faune et nature exubérante
- ✓ Découverte à vélo, des champs de canne et culture de caféiers
- ✓ Bocas del Toro, une ambiance afro-caribéenne les pieds dans l'eau
- ✓ Incontournable canal de Panama

### Inclus

- ✓ 13 nuits en hôtels 2\*/3\*
- ✓ Pension complète à Bocas
- ✓ Vols internes
- ✓ Voiture 4x4
- ✓ Chauffeur privé pour la visite de Panama City

#### Jour 1 San José

Accueil à l'aéroport de San José et transfert à l'hôtel.

#### Jour 2 San José / Volcan Arenal

Prise en charge de votre véhicule. Départ pour rejoindre la région de La Fortuna et du majestueux volcan Arenal. En fin de journée, moment de détente dans un cadre intimiste dans la station thermale d'Ecotermales.

#### Jour 3 Volcan Arenal

Vous descendrez le rio Penas Blancas à bord d'un bateau de type rafting, ou en kayak. C'est un tour intéressant pour les amoureux de la nature

#### Jour 4 El Arenal / Monteverde

Départ pour un parcours de 3 km qui traverse la forêt primaire et vous franchirez, en toute sécurité, 8 ponts fixes et 6 ponts suspendus au-dessus de la canopée pour profiter d'une vue imprenable sur la végétation tropicale et sur le volcan Arenal. Puis départ en direction de la région de Monteverde. A la tombée de la nuit, exploration de la forêt tropicale.

#### Jour 5 Monteverde / Tarcoles

Visite de la réserve Curi Cancha. Vous partirez, en autonomie sur différents sentiers, pour vous immerger dans cet écosystème particulier de forêt de nuages.

#### Jour 6 Tarcoles / Turrialba

Départ pour Turrialba. Un endroit pour une nuit insolite. Presque à la belle étoile, vous dormirez dans un lit confortable installé dans espace ouvert, avec la vue sur la vallée.

#### Jour 7 Vallée de Turrialba

Découverte à vélo à travers les cultures de caféiers et la forêt

tropicale, où vous observerez l'imposant volcan Turrialba.

#### Jour 8 Vallée de Turrialba / Puerto Viejo de Talamanca

Départ vers la côte caraïbe, dans les environs de Puerto Viejo de Talamanca, un village haut en couleur, coincé entre mer et montagne, qui doit son charme aux maisons en bois bariolées.

#### Jour 9 Puerto Viejo de Talamanca

Randonnée libre dans le parc national de Cahuita. Vous alternerez des temps de marche en pleine végétation tropicale et des moments de détente avec baignade.

#### Jour 10 Puerto Viejo de Talamanca / Isla Bastimientos

Le matin, transfert jusqu'à la frontière pour rejoindre le Panama, puis poursuite de la route jusqu'au port d'Almirante. Transfert en bateau à moteur public à destination de la Isla Colon.

#### Jour 11 Isla Bastimientos

Journée de détente pour vous reposer les pieds dans l'eau, profiter de l'ambiance afro-caribéenne de Bocas et explorer le parc national marin de Bastimentos.

#### Jour 12 Bocas del Toro / Panama City / Casco Antiguo

Transfert du lodge jusqu'à l'aéroport de Bocas del Toro, puis vol à destination de Panama City. Accueil et transfert à l'hôtel.

#### Jour 13 Panama City / Ecluses de Miraflores / Casco Antiguo

Départ pour la découverte de Panama City. Première étape à Panama La Vieja, puis l'incontournable canal de Panama

et les écluses de Miraflores. Depuis le centre de visiteurs, la vue est plongeante sur toutes sortes de navires en transit. Vous rejoindrez le Casco Antiguo, quartier bohème qui vous plongera dans le passé historique du pays, entre ruelles typiques et bâtisses colorées qui mènent à la place de France.

#### Jour 14 Panama City / Aéroport de Tocumen

Le matin, transfert à l'aéroport de Panama City.





## Circuit individuel

14 jours / 13 nuits

## Guatemala-Belize

Guatemala City - Atitlan - Chichicastenango - Antigua - Tikal - Flores - San Ignacio - Xunantunich - San Pedro - Belize City

Circuit combiné Guatemala & Belize, au rythme des habitants. Au Guatemala, visite du marché de Solola et tour en Vespa à Antigua, sans oublier les incontournables comme le lac Atitlan, Tikal & Flores. Coté Belize, visite d'un site maya et du sanctuaire des singes hurleurs avant de découvrir les plages de l'île de San Ignacio, ou encore la petite île de Caye Caulker.

dès € 2'950

Exemple de prix (basse saison), par personne, base 2 participants en chambre double

## Highlights

- ✓ Tour en Vespa à Antigua
- ✓ Découverte des villages Tzutuhil du lac Atitlan
- ✓ Chichicastenango et son célèbre marché
- ✓ Le Community Baboon Sanctuary
- ✓ Snorkeling dans la réserve Hol Chan (Belize)
- ✓ L'impressionnante cité de Tikal

## Inclus

- ✓ 13 nuits en hôtels 3\*/4\* avec petit déjeuner
- ✓ Guide francophone privé les jours 3, 6, 9
- ✓ Guide anglophone privé le jour 7
- ✓ Tous les transports et bateaux en service privé
- ✓ Entrées aux sites mentionnés

**Jour 1 Guatemala City**  
Accueil à l'aéroport international de Guatemala City et transfert à l'hôtel.

**Jour 2 Guatemala City / Iximché / Panajachel**  
Route vers le site maya de Iximché, capitale des mayas Kaqchikel. Continuation vers le lac Atitlan.

**Jour 3 Panajachel / Solola / Santa Catarina Palopo**  
Visite du marché authentique et coloré de Solola. Continuation vers la réserve Atitlan. Marche sur les sentiers et ponts suspendus dans la végétation luxuriante. Retour à Santa Catarina en tuk tuk et fin de journée libre au bord du lac Atitlan.

**Jour 4 Santa Catarina Palopo / Panajachel / Santiago Atitlan / San Juan la Laguna / Santa Catarina Palopo**  
Journée en bateau à la découverte des villages Tzutuhil du lac Atitlan. Continuation vers San Juan la Laguna et découverte du petit village maya. Visite de la coopérative des femmes tisserandes.

**Jour 5 Santa Catarina Palopo / Chichicastenango / Antigua**  
Départ pour Chichicastenango et son célèbre marché. Les Indiens Kaqchikel descendent 2 fois par semaine des villages alentours pour vendre leurs marchandises. Continuation vers Antigua. Fin de journée libre dans la jolie ville coloniale.

**Jour 6 Antigua**  
Visite guidée d'Antigua. Entourée de 3 majestueux volcans, l'ancienne capitale d'Amérique Centrale a souffert tout au long de son histoire de nombreux aléas naturels. Après-

midi libre pour profiter de la jolie ville coloniale.

**Jour 7 Antigua**  
Découverte en Vespa des environs d'Antigua. Visite d'une finca de noix de Macadamia. Continuation vers Ciudad Vieja, petite ville coloniale. Route vers San Juan del Obispo, à la rencontre de deux producteurs de chocolat et de vin artisanal. Visite des ateliers et dégustation. Retour à Antigua et après-midi libre.

**Jour 8 Antigua / Guatemala City / Flores**  
Transfert à l'aéroport de Guatemala City. Vol domestique et accueil à l'aéroport de Flores. Transfert à l'hôtel. Fin de journée libre.

**Jour 9 Flores / Tikal / Flores**  
Journée dédiée à l'exploration de l'impressionnante cité de Tikal. Après la visite du site maya, départ pour un parcours de tyroliennes permettent de prendre de la hauteur et de découvrir la jungle autrement. Retour à Flores en fin de journée.

**Jour 10 Flores / Melchor de Mencos / San Ignacio / Xunantunich / San Ignacio**  
Transfert pour Melchor de Mencos à la frontière avec le Belize. Accueil et prise en charge au Belize. Visite libre de l'ancienne cité maya de Xunantunich, située à une dizaine de kilomètres du poste frontière. Continuation vers San Ignacio.

**Jour 11 San Ignacio / Belize City / San Pedro**  
Départ pour la visite d'un projet communautaire qui vise à préserver l'habitat naturel du singe hurleur, espèce en voie de disparition. Visite du centre avec un guide spécialisé

pour observer de plus près ce primate. Transfert à la station de bateau taxi de Belize City. Bateau taxi de Belize City à San Pedro sur Ambergris Caye.

**Jour 12 San Pedro**  
Journée consacrée au snorkeling. La réserve Hol Chan, déclarée patrimoine mondiale par l'Unesco, est un des sites les plus réputés. Continuation vers un deuxième site, à Shark Alley. Possibilité de nager au milieu de requins nourrices.

**Jour 13 San Pedro**  
Journée libre à San Pedro sur l'île paradisiaque Caye Ambergris, l'une des plus belles destinations du Belize avec des plages de rêve, des lagunes et des fonds marins exceptionnels.

**Jour 14 San Pedro / Belize City**  
Transfert libre de l'hôtel à la station de bateau taxi de San Pedro. Bateau taxi de San Pedro à Belize City. Transfert à l'aéroport international de Belize City.





## Circuit individuel

16 jours / 15 nuits

# Colombie-Equateur

Bogota - Salento - Valle Cocora  
- Carthagène - Quito - Cuicocha - Otavalo  
- Cotopaxi - Galápagos - Guayaquil

Circuit individuel de Bogota à Guayaquil. Un combiné alliant ce que chacun peut imaginer de l'Amérique latine en fermant les yeux... Hauts plateaux, contrastes, traditions, musique... Puis cerise sur le gâteau, cotoyez de près l'univers d'une faune unique au monde sur les îles enchantées des Galápagos !

dès € 5'280

Exemple de prix (basse saison), par personne, base 2 participants en chambre double

### Highlights

- ✓ Bogota, ville de contrastes
- ✓ Séjour en hacienda dans la région du café
- ✓ Carthagène, patrimoine mondial de l'Unesco
- ✓ Otavalo et son fameux marché
- ✓ Cotopaxi, le plus haut volcan actif
- ✓ Galápagos et ses îles enchantées

### Inclus

- ✓ 15 nuits en hôtels 2\*/3\*
- ✓ Petit-déjeuner
- ✓ Vols internes
- ✓ Guide francophone aux étapes
- ✓ Service regroupé et guide anglophone aux Galápagos

#### Jour 1 Bogota

Accueil à l'aéroport de Bogota et transfert à l'hôtel.

#### Jour 2 Bogota

Journée consacrée à la visite de la capitale. Cerro de Monserrate, marché Paloquemao, la Candelaria, le musée de l'Or etc...

#### Jour 3 Bogota / Pereira / Vallée de Cocora

Envol pour Pereira. Arrivée dans le «triangle du café» hauts plateaux andins de l'ouest de la Colombie. Visite d'une plantation de café.

#### Jour 4 Salento / Valle de Cocora

Journée dédiée à la découverte des villages et paysages typiques de la région du café.

#### Jour 5 Pereira / Carthagène

Envol pour Carthagène. Découverte du charme inégalé de cette superbe ville coloniale, inscrite au Patrimoine mondial de l'humanité par l'UNESCO.

#### Jour 6 Carthagène

Journée dédiée à une découverte individuelle de la ville et des centres d'intérêt.

#### Jour 7 Carthagène / Quito

Départ pour l'aéroport et envol à destination de la capitale équatorienne, Quito.

#### Jour 8 Quito / Cuicocha / Otavalo

Départ pour une demi journée de découverte de la capitale, arrêt à la latitude 0° puis découverte des eaux bleues de la laguna Cuicocha.

#### Jour 9 Otavalo / Parc Cotopaxi

Ce matin, visite du célèbre marché indigène d'Otavalo. Départ pour le

parc Cotopaxi, en route découvrez les secrets des roses équatoriennes.

#### Jour 10 Parc Cotopaxi

Visite du parc Cotopaxi dont le volcan du même nom est le deuxième plus haut sommet d'Équateur avec ses 5897 mètres.

#### Jour 11 Quito / Baltra / Santa Cruz (Galápagos)

Aujourd'hui départ pour l'archipel des Galápagos. Vous visiterez la «Parte Alta», où le luxuriant paysage est en contraste avec les terres arides d'autres îles plus petites.

#### Jour 12 Santa Cruz / Isabela (Galápagos)

Départ pour Isabela. Visite des «Tintorerías» petites îles de roche volcanique. Balades et snorkelling au programme.

#### Jour 13 Isabela (Galápagos)

Départ pour Los Tuneles, l'un des meilleurs endroits pour pratiquer le snorkeling. Lieu unique par ses formations géologiques constituées de lave. Refuge des raies géantes et tortues marines.

#### Jour 14 Isabela / Santa Cruz (Galápagos)

Visite des Humedales, un complexe de chemins de randonnée au milieu de formations volcaniques. Refuge de tortues terrestres, flamants, courlis corlieu.

#### Jour 15 Santa Cruz / Baltra (Galápagos) / Guayaquil

Départ des îles enchantées. Envol à destination de Guayaquil

#### Jour 16 Guayaquil

Selon l'heure de votre départ, visite optionnelle de la ville. Transfert à l'aéroport de Guayaquil.







# Argentine

Pays aux grands espaces sauvages liant le charme et l'élégance du Tango à la fierté et rudesse des Gauchos, l'Argentine est une invitation à la liberté, à l'imaginaire et à l'aventure. De la cordillère des Andes en passant par Buenos Aires jusqu'à la Terre de feu, l'Argentine offre des paysages grandioses, une très grande richesse culturelle, une excellente gastronomie et surtout une population accueillante et souriante.

Un voyage en Argentine ne peut s'envisager sans visiter le sud du pays avec la région d'El Calafate et le Parc National de Los Glaciares, inscrit au Patrimoine Mondial de l'Unesco. La Patagonie y incarne la beauté des terres australes avec les plus beaux glaciers au monde. La Terre de feu, avec sa capitale Ushuaia, est à la pointe de la cordillère des Andes et du continent et ouvre les portes de l'Antarctique. Pour les amateurs d'Histoire et de bons vins, une escapade au nord, entre villages et vignobles, s'impose pour découvrir vestiges précolombiens et coloniaux, déserts parsemés de cactus ou encore vallées minérales insolites aux couleurs vives.

Et pour parfaire la découverte de ce magnifique pays, laissez-vous tenter par un séjour dans la péninsule de Valdès, dans le sillage des baleines franches et des manchots de Magellan, et par quelques jours à Buenos Aires, surnommé le Paris de l'Amérique du Sud.

## Informations pratiques

### Formalités

Pour entrer en Argentine, les citoyens suisses, de l'Union Européenne et de l'Espace Schengen, doivent être détenteurs d'un passeport valable 6 mois après la date retour. Aucun visa n'est exigé si le séjour dure moins de 90 jours. Les autres citoyens doivent se renseigner sur les formalités d'entrée sur le territoire lors de la réservation ou auprès de l'ambassade ou des consulats d'Argentine. La responsabilité d'avoir des documents d'identification en règle incombe à chaque participant.

### Décalage horaire

Il y a -5 heures de décalage horaire en été et -4 heures en hiver par rapport à la Suisse.

### Santé

Nous vous recommandons d'être à jour concernant les vaccins universels (diphtérie, tétanos, et poliomyélite) ainsi que les vaccins contre la fièvre typhoïde, hépatite A et B. Le traitement préventif du paludisme est conseillé uniquement si vous vous rendez dans la Province de Salta et dans la Province de Misiones. En cas de séjour prolongé dans les milieux ruraux, le vaccin contre la rage est fortement recommandé.

### Climat

Située dans l'hémisphère sud, l'Argentine a ses saisons inversées par rapport à l'Europe. Il existe dans le pays une grande variété de climats due à l'étendue territoriale et à l'importante différence d'altitude entre ses diverses régions. Le nord du pays a un climat tropical chaud et particulièrement humide avec deux saisons bien distinctes, sèche de mai à septembre et des pluies de novembre à mars. La Pampa avec un climat tempéré, connaît des étés chauds et humides et des hivers plutôt doux et peu humides. Les Andes du Nord-Ouest ont un climat semi-désertique, très chaud et sujet à des orages violents pendant l'été austral de janvier à mars et sec pendant l'hiver austral d'avril à septembre. La Patagonie est la région la plus froide du pays avec en hiver des températures qui peuvent frôler les -35°C. À l'extrémité sud du pays, en Terre de Feu, notamment à Ushuaia, l'hiver prédomine presque toute l'année. La palette de climats variés de l'Argentine permet de la visiter confortablement toute l'année.







## Bon à savoir, sports et activités

Informations communiquées sous réserve de modifications.

### Culture et Art

Mélange d'influences européennes et traditions indigènes, la culture argentine est fascinante et singulière. Le symbole suprême de l'identité nationale est sans nul doute le tango, patrimoine immatériel mondial de l'UNESCO. Plus qu'une danse, il s'agit d'un art de vivre et d'une expression populaire, fierté d'un peuple. Bien que 90% de la population soit de confession chrétienne, le syncrétisme religieux caractérise fortement le quotidien du peuple argentin. Expression visible dans la vénération des saints populaires et la Pachamama, la Terre-Mère, liée à la fertilité dans la cosmogonie andine. L'artisanat est riche et coloré avec une grande utilisation du cuir, de l'alpaca, du sel mais aussi des teintures andines. Le lourd passé du pays a mené à de passionnantes formes d'expressions à travers la musique, la danse, l'architecture, le cinéma et la littérature.

### Faune et Flore

L'immensité et diversité géographique du territoire confère à la faune et à la flore une incroyable variété. La flore s'est développée selon les

particularismes climatiques de chaque région. La partie occidentale aride du Noroeste a une végétation de type désertique mais aussi des zones humides recouvertes de grandes forêts. La Mésopotamie jouie d'une flore subtropicale composée de forêts australes d'araucarias et de landes. Les arbustes xérophiles couvrent la Patagonie. Reliefs andins, vignes, côtes atlantiques, pampas, quebradas et glaciers sont d'autres paysages typiquement argentin. Les 29 parcs nationaux contribuent également à préserver une faune exubérante, autochtone et souvent endémique comme le puma, jaguar, chinchilla, lama ou encore le condor. La faune maritime n'est pas en reste avec les baleines, dauphins, otaries, éléphants de mer et manchots.

### Gastronomie

Colorée, créative et aux multiples influences, la gastronomie argentine est généreuse, riche et diversifiée. La principale référence reste la parrillada ou assado, des barbecues à la viande de bœuf, ou plus exotique comme le zébu. Ce menu est toujours assorti de la mythique empanada et de succulents desserts. Ces repas seront

accompagnés de vins nationaux à la renommée internationale. La région de Mendoza regroupe près de 1'200 caves. L'Argentine possède une autre particularité qui est le «thé des Jésuites», communément appelé Maté. Cette infusion aux qualités diurétiques, déjà consommée par les Indiens précolombiens, se boit à la maison, au travail et dans la rue à toute heure.

### Sports et activités

Le sport fait partie intégrante de la vie des Argentins. Ils portent un culte quasi religieux à leurs équipes nationales de football et de rugby, élevant au rang de semi-dieux, des sportifs qui ont honoré ou honorent encore les couleurs albicéste comme Maradona ou Messi dans le football, pour ne citer qu'eux. Le pays offre une palette de sports et d'activités pour ceux qui le visitent. Entre randonnées, 4x4, excursions maritimes ou équestres, escalade, sorties en traineau ou encore ski, le visiteur trouvera sans aucun doute une activité qui complètera la visite de ce magnifique pays.

### Argent, banques et change

L'unité monétaire de l'Argentine est le Peso Argentin (ARS). Bien que fluctuant, le taux moyen se situe, en 2022, autour de CHF 1.- = entre 120 et 130 ARS. Les cartes Visa et MasterCard sont acceptées partout en Argentine et permettent de retirer de l'argent dans la grande majorité des bancomats. L'euro est facilement échangé dans les bureaux de change. La coutume veut qu'un pourboire de 10% de la note soit laissé dans les restaurants.

## Climat Quand partir ?

	J	F	M	A	M	J	J	A	S	O	N	D
optimal												
favorable												
moins favorable												
à éviter												

Argentine

Iguaçu  
Buenos Aires  
Patagonie





## Circuit Individuel

15 jours / 14 nuits

## L'essentiel de l'Argentine

Buenos Aires - El Calafate - Salta - Cafayate - Cachi - Purmamarca - Puerto Iguazu

Circuit individuel accompagné/autotour. Berceau du Tango, l'une des danses les plus sensuelles au monde, l'Argentine offre d'innombrables attraits qui sauront combler les attentes du voyageur. Paysages singuliers, nature variée et endémique, culture passionnée à l'empreinte très européenne, gastronomie et vins qui finiront par convaincre les plus réticents.

dès € 4'690

Exemple de prix (basse saison), par personne, base 2 participants en chambre double

### Highlights

- ✓ Buenos Aires, la Paris d'Amérique du Sud
- ✓ Les Chutes d'Iguazu
- ✓ Le grand nord argentin
- ✓ Le Parc National des Glaciers
- ✓ Dîner-spectacle de Tango

### Inclus

- ✓ 14 nuits en hôtels 3\* avec petit-déjeuner
- ✓ Vols internes
- ✓ Autotour dans le nord argentin
- ✓ Guide francophone selon programme

Au départ de Buenos Aires



#### Jour 1 Buenos Aires

Accueil à l'aéroport de Buenos Aires et transfert à l'hôtel. Découverte guidée du centre historique de la capitale.

#### Jour 2 Parc National de los Glaciares

Transfert à l'aéroport et envol pour El Calafate. Accueil et route vers Estancia Nibepo Aike, exploitation agricole enclavée dans le Parc National de los Glaciares. Visite de l'exploitation pour en découvrir l'histoire et la vie quotidienne.

#### Jour 3 Parc National de los Glaciares

2 options se présentent: promenade à cheval jusqu'au cordon de los Cristales et la gorge où le Lac Argentino reçoit les eaux du lac Roca. Ou promenade à pied pour observer la faune et la flore typique de Patagonie. Après le déjeuner, retour à El Calafate.

#### Jour 4 Glacier Perito Moreno

Départ vers le glacier Perito Moreno dans le Parc Los Glaciares. De nombreuses passerelles offrent une vue panoramique sur le glacier dominant les bosquets environnants. Embarquement pour une navigation de 45 mn pour apprécier la face Nord.

#### Jour 5 Parc National de los Glaciares

Transfert jusqu'à Punta Bandera et embarquement. Traversée de Punta Avellana et Boca del Diablo. Un défilé constant d'icebergs vous amène au glacier Upsala. Arrêt pour contempler le glacier et continuation dans le canal Spegazzini jusqu'au glacier du même nom. Continuation vers Puesto de las Vacas pour une randonnée. Retour sur le bateau, passage par le Canal Los Témpanos pour admirer le glacier Perito Moreno. Arrivée au port.

#### Jour 6 El Calafate / Salta

Transfert jusqu'à l'aéroport d'El Calafate et envol pour Salta. Accueil et transfert à l'hôtel.

#### Jour 7 Salta / Cafayate

Prise en main du véhicule de location. Direction le Sud en empruntant la route asphaltée jusqu'à Quebrada de las Conchas, un des paysages les plus spectaculaires du Nord-Ouest. Arrivée à Cafayate, au cœur de la vallée de Calchaquies, réputée pour son vignoble. Découverte libre de la ville.

#### Jour 8 Cafayate / Molinos / Cachi

Route en direction de Quebrada de las Flechas, formation géologique représentant des flèches de rocs qui se dressent vers le ciel, jusqu'au village colonial de Molinos. Continuation vers Cachi, paisible village indien aux maisons basses blanchies à la chaux. Visite libre du village.

#### Jour 9 Cachi / Salta

Direction Salta à travers les paysages spectaculaires du Parc régional de Los Cardones et la fameuse Recta del Tin Tin. Traversée du Col de la Piedra del Molino et de Quebrada de Escoipe, gorge de la Cuesta del Obispo. Arrivée à Salta. Après-midi libre pour visiter cette jolie ville coloniale.

#### Jour 10 Salta / Purmamarca

Départ pour le village de Purmamarca au pied de la montagne aux 7 couleurs, Cerro de los Siete Colores, un arc-en-ciel minéral. En chemin, visite des Salinas Grandes, vaste étendue blanche, un des plus grands déserts de sel d'Argentine.

#### Jour 11 Purmamarca / Salta / Puerto Iguazu

Retour à Salta et restitution du véhicule. Envol pour Puerto Iguazu. Accueil et transfert à l'hôtel.

#### Jour 12 Parc National d'Iguazu (côté argentin)

Départ pour visiter le Parc d'Iguazu côté argentin. Circuit supérieur des chutes du côté argentin offrant des points de vue panoramiques. Continuation par le circuit inférieur pour observer les chutes Dos Hermanas et l'île San Martin. Ensuite circuit Garganta del Diablo culminant sur un mirador situé face à la «Gorge du Diable».

#### Jour 13 Parc National d'Iguazu (côté brésilien) / Buenos Aires

Visite des chutes côté brésilien. Un parcours unique par des passerelles en miradors aux chutes secondaires Floriano et Teodoro Da Fonseca jusqu'à celles de Santa Maria, d'où on découvre un impressionnant panorama sur l'île San Martin et sur l'ensemble des Chutes. Départ pour l'aéroport et envol pour Buenos Aires. Accueil et transfert à l'hôtel.

#### Jour 14 Buenos Aires

Journée libre à Buenos Aires. En fin de journée, dîner-spectacle de Tango.

#### Jour 15 Buenos Aires

Départ de l'hôtel et transfert à l'aéroport.





## Circuit Individuel

13 jours / 12 nuits

## Patagonie, vie sauvage &amp; glaciers

Buenos Aires - San Antonio de Areco -  
Puerto Piramides - Péninsule Valdès  
- Ushuaia - Terre de Feu - El Calafate

Circuit individuel accompagné. Un voyage au travers des nombreux clichés qui peuplent notre imaginaire lorsque l'on parle de l'Argentine. Découvrez les immenses prairies, savanes et brousses qui forment la pampa où à tout moment peut surgir un fier gaucho sur son cheval. Observez les sanctuaires d'animaux marins et ces terres du bout du monde inhospitalière, froides et venteuses, mais où la beauté des icebergs et de la faune laissent tout voyageur ébahi par tant de beauté naturelle.

dès € 5'290

Exemple de prix (basse saison), par personne,  
base 2 participants en chambre double

## Highlights

- ✓ Buenos Aires, la Paris d'Amérique du Sud
- ✓ La Pampa argentine
- ✓ La Terre de Feu et Ushuaia
- ✓ El Calafate

## Inclus

- ✓ 12 nuits en hôtels 3\* avec petit-déjeuner
- ✓ Vols internes
- ✓ Guide francophone selon programme

Au départ de Buenos Aires

**Jour 1 Buenos Aires**

Accueil et transfert à l'hôtel. Découverte guidée du centre historique de la capitale.

**Jour 2 Buenos Aires**

Visite de la ville à pied et en transports public. Visite du quartier de la Recoleta à l'influence architecturale très européenne. Arrêt à la galerie commerciale Pacifico et au cimetière où reposent de nombreuses célébrités du pays. Continuation vers le quartier de Palermo et le Parc Tres de Febrero.

**Jour 3 Buenos Aires / San Antonio de Areco / Buenos Aires**

Départ pour la visite d'une estancia gaucho de la pampa. Balade dans les rues pittoresques du centre historique de San Antonio. Continuation vers l'estancia traditionnelle pour un déjeuner typique gaucho. Visite de l'estancia et activités comme promenade à cheval ou en charrette, musique folklorique et démonstrations d'habiletés équestres. Retour à Buenos Aires.

**Jour 4 Buenos Aires / Pto Piramides**

Transfert à l'aéroport et envol pour

Trelew. Accueil et transfert à Puerto Piramides dans la Réserve Naturelle de la Péninsule Valdès. Départ en canoës pour observer les baleines franches australes. Si le climat est favorable, les dauphins seront aussi de la partie.

**Jour 5 Réserve Péninsule Valdès**

Excursion privée à la découverte de la péninsule Valdès, refuge de nombreux animaux marins. Découverte de l'île aux oiseaux dans l'isthme Ameghino, de la Caleta Valdès, habitat de manchots de Magellan, lions de mer et éléphants de mer. Visite d'une estancia et sa colonie de manchots avec déjeuner typique. La faune terrestre étant aussi très riche, sur le chemin du retour à Puerto Piramides, observation des guanacos, maras, tatous, tinamous, nandous et rapaces.

**Jour 6 Puerto Piramides / Ushuaia**

Transfert à l'aéroport de Trelew et envol pour Ushuaia. Accueil et transfert à l'hôtel. Reste de la journée libre pour partir à la découverte de ces terres du bout du monde.

**Jour 7 Parc National Terre de Feu**

Départ au large de la vallée del Rio Pipo en passant par la baie Ensenada pour contempler les îles Redonda et Estorbo. Arrivée au lac Acigami et Rio Lapataia dominés par le sommet Condor marquant la frontière entre Chili et Argentine. Retour vers Ushuaia par la baie de Lapataia. Embarquement sur un catamaran pour découvrir le Canal de Beagle et rejoindre l'Isle de los Pajaros, refuge de nombreux cormorans impériaux, albatros et plus de 20 autres espèces d'oiseaux marins. Sur le retour, passage par l'Isle de los Lobos, habitat de loups de mer dominée par les montagnes Martiales.

**Jour 8 Isla Gable / Ushuaia**

Excursion pour découvrir l'un des

endroits les plus sauvages et les plus beaux de la Terre de feu. Au bord de la rivière Lasifhashaj, départ en canoës géants pour arriver sur le Canal Beagle. Continuation en bateau vers Isla Martillo, pour observer les manchots. Déjeuner sur la grande île Gable. Après le repas, balade sur l'île. Départ pour Puerto Harborton et retour à Ushuaia.

**Jour 9 Ushuaia / El Calafate**

Transfert à l'aéroport et envol pour El Calafate. Accueil et transfert à l'hôtel. Visite du Glaciarium, centre dédié à la diffusion d'informations sur la glace et les glaciers. Un des rares centres d'interprétation glaciologiques du monde. Reste de la journée libre.

**Jour 10 El Calafate / Glacier Perito Moreno / El Calafate**

Départ pour le glacier Perito Moreno. Journée complète pour découvrir cet environnement naturel exceptionnel au travers de nombreuses passerelles. Safari nautique pour apprécier la face Sud du glacier. Retour à El Calafate.

**Jour 11 El Calafate / Lac Argentin**

Départ pour le Port de Punta Bandera. Navigation sur le bras nord du lac Argentin vers les grands glaciers, Upsala et Spegazzini. Débarquement et petite marche pour atteindre le refuge Spegazzini et observer la Baie des Glaciers. Retour en bateau à Port de Punta Bandera et à El Calafate.


**Jour 12 El Calafate / Buenos Aires**

Transfert à l'aéroport d'El Calafate et envol pour Buenos Aires. Soirée dans une milonga, club où se retrouvent les amateurs de tango. Ambiance feutrée, agréable, chaleureuse entre visiteurs de passage et grands habitués.

**Jour 13 Buenos Aires**

Transfert à l'aéroport de Buenos Aires.





## Circuit Individuel

12 jours / 11 nuits

## Des Andes aux chutes d'Iguazu

Buenos Aires - El Calafate - Salta - Cafayate - Cachi - Purmamarca - Puerto Iguazu

Circuit individuel accompagné/autotour. Visitez Buenos Aires, la ville la plus européenne d'Amérique du Sud avec son ambiance bohème et son glamour. Explorez les grands espaces du nord argentin à la rencontre de l'Histoire séculaire du peuple argentin et découvrez les chutes d'Iguazu, une des merveilles naturelles de notre planète avec en toile de fond la forêt tropicale et sa biodiversité d'une richesse incalculable.

dès € 2'290

Exemple de prix (basse saison), par personne, base 2 participants en chambre double

## Highlights

- ✓ Buenos Aires, la Paris d'Amérique du Sud
- ✓ Les chutes d'Iguazu
- ✓ Le grand nord argentin
- ✓ La forêt tropicale

## Inclus

- ✓ 11 nuits en hôtels 3\* avec petit-déjeuner
- ✓ Vols internes
- ✓ Autotour dans le nord argentin
- ✓ Guide francophone selon programme

Au départ de Buenos Aires



## Jour 1 Buenos Aires

Accueil à l'aéroport de Buenos Aires et transfert à l'hôtel. Découverte du centre historique, du quartier de San Telmo, quartier bohème historique, et du quartier de la Boca aux maisons anciennes de couleurs vives.

## Jour 2 Buenos Aires

Visite de Buenos Aires à pied et en transports en commun. Départ pour la visite du quartier de la Recoleta à l'influence architecturale très européenne. Arrêt obligé à la galerie commerciale Pacifico et au cimetière de ce quartier où reposent de nombreuses célébrités du pays. Continuation vers le quartier de Palermo et le Parc Tres de Febrero, le poumon vert de la ville.

## Jour 3 Buenos Aires / Salta

Transfert à l'aéroport et envol pour Salta. Accueil et transfert à l'hôtel. Fin de journée libre pour visiter la ville.

## Jour 4 Salta / Quebrada de Escoipe / Cachi / Molinos

Prise en main du véhicule de location.

Départ pour rejoindre le col de la Piedra del Molino situé à 3'600 m d'altitude. Continuation du voyage en passant par la Quebrada de Escoipe, une grande gorge encaissée, les montagnes pelées de la Cuesta del Obispo, ou encore le Parc Régional de Los Cardones. Arrivée à Cachi, petit village colonial situé à 2'200 m d'altitude, et visite libre de ce paisible village indien aux maisons basses blanchies à la chaux. Continuation et arrivée à Molinos, petit village historique des vallées Calchaquies.

## Jour 5 Molinos / Cafayate / Quebrada de las Conchas / Salta

En route vers Salta en traversant la majestueuse Quebrada de las Flechas, jusqu'à Cafayate, ville vinicole par excellence. Puis continuation par la Quebrada de las Conchas, l'un des paysages les plus spectaculaires du Nord-Ouest argentin. Arrivée à San Lorenzo pour la nuit.

## Jour 6 Salta / Tilcara / Humahuaca / Cerro Hornocal / Purmamarca

Au petit matin, après avoir traversé la Quebrada de Humahuaca, arrivée à Tilcara, village préhispanique Omaguaca, pour une visite du site et des remarquables collections du musée. Continuation vers Humahuaca, situé à 2'940 m, qui fut l'un des plus importants centres de commerce du Haut Pérou. Continuation vers Purmamarca avec un arrêt obligatoire à Hornocal où vous observerez une magnifique vue panoramique sur la montagne au 14 couleurs.

## Jour 7 Purmamarca / Salta / Puerto Iguazu

Après 180 km de route, arrivée à l'aéroport de Salta. Restitution du véhicule et envol pour Puerto Iguazu. Accueil et transfert à l'hôtel. Reste

de la journée libre pour découvrir les lieux.

## Jour 8 Parc National d'Iguazu

Visite guidée du parc d'Iguazu, situé à 18km de la ville de Puerto Iguazu, du côté argentin. Les chutes d'Iguazu ont la vertu de ne jamais décevoir mais au contraire de dépasser l'imagination. Départ pour le circuit supérieur des chutes, du côté argentin, qui offre des points de vue panoramiques et continuation par le circuit inférieur pour observer les chutes Dos Hermanas et l'île San Martín. Après le déjeuner, circuit «Garganta del Diablo», qui culmine sur un mirador situé face à la «Gorge du Diable».

## Jour 9 Parc National d'Iguazu côté Brésilien / Comodoro Andresito

Départ pour la visite des chutes du côté brésilien. Un parcours unique, par des passerelles, qui passe par les chutes secondaires de Floriano, de Teodoro Da Fonseca, et qui arrive à celles de Santa Maria. Depuis cet endroit, on découvre un impressionnant panorama sur l'île San Martín et sur l'ensemble des chutes. Continuation vers Comodoro Andresito pour arriver à un lodge au milieu de la forêt missionnaire.

## Jour 10 Comodoro Andresito

Journée libre où plusieurs activités sont proposées par le lodge.


## Jour 11 Comodoro Andresito / Puerto Iguazu / Buenos Aires

Après le déjeuner, transfert à l'aéroport de Puerto Iguazu et envol pour Buenos Aires. Accueil et transfert jusqu'à l'hôtel.

## Jour 12 Buenos Aires

Départ de l'hôtel et transfert à l'aéroport.





## Australis

5 jours / 4 nuits

# Croisière Australis

De Ushuaia à Punta Arenas (ou vice-versa)

Croisière de 5 jours/4 nuits à bord du Ventus Australis, en pension complète. Navigant dans le détroit de Magellan et le canal de Beagle, à travers des canaux, des fjords et des baies ponctués d'îles couvertes de forêts, cette croisière vous fait découvrir l'une des régions les plus belles et les plus sauvages au monde: la Patagonie et la Terre de Feu.

dès € 2'190

Exemple de prix (basse saison), par personne, base 2 participants en cabine double B (hors taxes)

### Highlights

- ✓ Passage par le Cap Horn
- ✓ Conférences à bord réalisées par le groupe d'expédition d'Australis
- ✓ Accès à quelques sites inaccessibles de Patagonie

### Inclus

- ✓ 4 nuits en cabine B
- ✓ Pension complète
- ✓ Excursions journalières à terre et divertissements à bord du bateau, en espagnol et en anglais

#### Jour 1 Ushuaia

Transfert jusqu'au port et embarquement pour la Patagonie et la Terre de Feu en passant par le mythique canal Beagle.

#### Jour 2 Cap Horn / Baie Wulaia

Navigant par le Canal Murray et la Baie Nassau avant de parvenir au Parc National du Cap Horn. Débarquement sur l'île si les conditions climatiques le permettent. Dans l'après-midi, débarquement en Baie Wulaia. Un lieu d'une grande beauté, idéal pour une balade pour admirer le paysage époustouflant, la faune et la flore.

#### Jour 3 Glacier Pia / Glacier Garibaldi

Aujourd'hui, navigation dans le bras principal du canal Beagle jusqu'à la Baie Pia. Débarquement sur le glacier du même nom et excursion jusqu'à un belvédère. Puis, passage par le Fjord Garibaldi, en Terre de Feu, pour une incroyable excursion dans la forêt vierge patagonienne et ceci jusqu'à une cascade d'origine glaciaire.

#### Jour 4 Seno Agostini / Glacier Aguila - Glacier Condor

Navigant dans le canal Cockburn pour atteindre le Seno Agostini et observer les glaciers qui descendent du centre de la cordillère Darwin et dont certains se jettent dans la mer. Pendant la matinée, débarquement en zodiac pour réaliser une randonnée sans difficulté autour d'une lagune formée par la fonte du glacier Aguila. L'après-midi, navigation en zodiac pour vous approcher du glacier Condor.

#### Au départ de Ushuaia

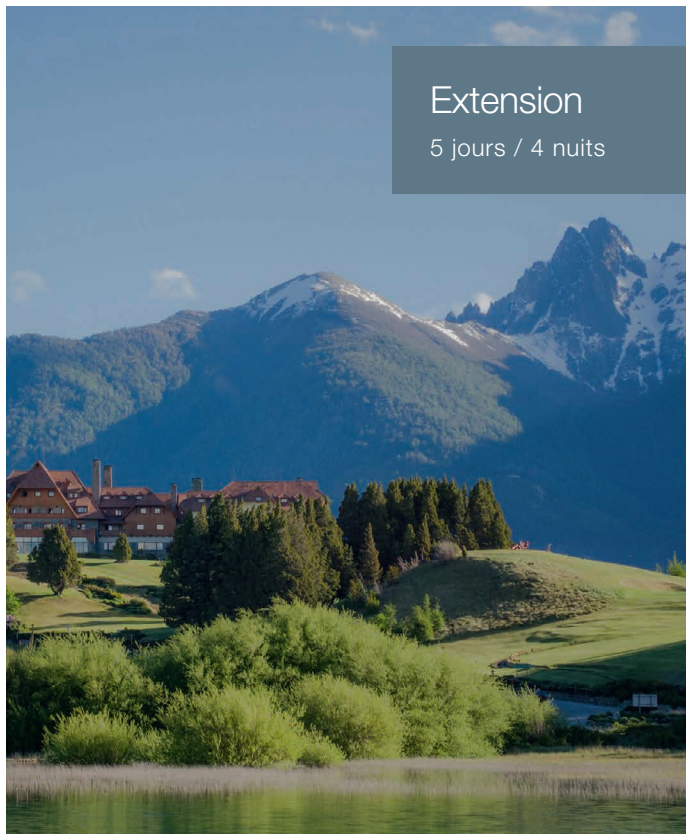


#### Jour 5 Détroit de Magellan / Île Magdalena / Punta Arenas

Débarquement tôt le matin, si les conditions climatiques le permettent, sur l'île Magdalena à l'intérieur du détroit de Magellan. Cette île est le refuge d'une immense colonie de manchots de Magellan. Après cette visite, cap sur Punta Arenas et débarquement.

Cruceros Australis propose d'autres itinéraires (4 ou 7 nuits) sur 2 bateaux différents. Nous consulter pour plus d'informations





## Extension

5 jours / 4 nuits

## Bariloche & ses alentours

Buenos Aires - Bariloche

Autotour de/à Bariloche. Lacs, montagnes, forêts de sapins, chalets de bois, fondue et chocolat. Non, vous n'êtes pas en Suisse mais bien en Argentine, à San Carlos de Bariloche !

### Inclus

- ✓ 4 nuits en hôtels 3\* avec petit-déjeuner
- ✓ Transferts
- ✓ Vols internes
- ✓ Voiture de location

dès € 1'190

Exemple de prix (basse saison), par personne, base 2 participants en chambre double

### Jour 1 Buenos Aires / Bariloche

Transfert à l'aéroport. Envol pour Bariloche. Prise en main de la voiture de location. Route vers la péninsule de Llao Llao pour découvrir les grands lacs. Arrêt à Cerro Campanario pour admirer les vues sur Bariloche. Découverte de la réserve municipale de la forêt Llao Llao, des plages claires de Bahía López et du lac Moreno. Retour à Bariloche.

opposée dans la steppe patagonienne. Arrivée au point panoramique de l'amphithéâtre puis entrée dans la vallée enchantée caractérisée par des formations rocheuses roses. Continuation vers le lac Traful pour le déjeuner. Retour à Bariloche, par la route des 7 lacs longeant les lacs Correntoso, Espejo Grande et Nahuel Huapi.

### Jour 4 Bariloche

En route pour découvrir la cascade des Alerces et le sommet Tronador, l'un des plus hauts de la région. Longeant le lac Gutiérrez, le Mascarito et ses plages de sable noir, arrivée au Rio Manso. Petite balade dans le sentier pédestre, la cascade de Los Alerces. Reprise du véhicule et route vers Pampa Linda : ascension du volcan Tronador, pour rejoindre l'un des glaciers, le El Ventisquero Negro et la gorge du Diable.

### Jour 3 Bariloche

Partez découvrir deux des plus beaux sites naturels de Bariloche : Valle Encantado et le lac Traful. Longeant le lac Nahuel Huapi, arrivée sur la rive

### Jour 5 Bariloche / Buenos Aires

Restitution du véhicule à l'aéroport et envol pour Buenos Aires.

## Mendoza et son vignoble

Mendoza - Maipu Madryn - Valdès - Pta Tombo

Autotour de/à Mendoza. La province de Mendoza est le berceau du Malbec qui est le vin le plus célèbre d'Argentine et qui représente plus de 60% de la production des vins argentins. On y trouve plus de 150'000 hectares de domaines viticoles et plus de 1'200 bodegas, de quoi attirer bon nombre d'amateurs de vins !

### Inclus

- ✓ 3 nuits en hôtel 3\* avec petit-déjeuner
- ✓ Transferts et vols internes
- ✓ Visites et dégustations mentionnées
- ✓ Déjeuner typique gaúcho

dès € 1'490

Exemple de prix (basse saison), par personne, base 2 participants en chambre double

### Jour 1 Buenos Aires / Mendoza / Maipu

Transfert à l'aéroport. Envol pour Mendoza. Accueil et transfert à votre hôtel. Reste de la journée libre pour découvrir la ville de Mendoza, aux pieds des Andes et limitrophe du Chili.

### Jour 2 Maipu

Excursion semi-privée à Luján de Cuyo avec un guide francophone œnologue pour découvrir 4 vigneronniers indépendants. La Bodega Boutique Carinaes propose d'excellents vins de garde au style bordelais, mais avec la typicité du terroir de Mendoza. La cave Carmelo Patti, célèbre « vigneron garage » de Mendoza, avec des vins Grands Malbec, Cabernet sauvignon et son incroyable « Gran Assemblage ». La cave Pulmary est une bodega certifiée bio qui fait également des bières artisanales. Enfin, pique-nique

gourmand dans la fameuse cave Altavista, site historique de Mendoza.

### Jour 3 Maipu

Découverte de la fameuse Route 7 en direction du Chili et du Parc Aconcagua. Arrêt au lac de Potrerillos et au village d'Uspallata. Continuation vers Puente del Inca, formation naturelle sur la rivière Las Cuevas. Petite marche dans le Parc Aconcagua pour admirer la beauté du Cerro Aconcagua (6'961m d'altitude), le plus haut sommet d'Amérique. Déjeuner à Uspallata avec un menu Asado traditionnel accompagné d'un vin local.

### Jour 4 Maipu / Mendoza / Buenos Aires

Transfert depuis l'hôtel vers l'aéroport de Mendoza. Envol pour Buenos Aires.

## Extension

4 jours / 3 nuits





## Esteros del Iberà

La réserve de Guazu-Cuaré

Extension de/à Buenos Aires. Découverte d'Iberà avec ses paysages, la diversité de ses espèces et les traditions de ses habitants. Observation des animaux sauvages dans leur habitat naturel.

### Inclus

- ✓ 3 nuits en posada avec pension complète
- ✓ Transferts et vols internes
- ✓ Visites mentionnées

dès € 1'590

Exemple de prix (basse saison), par personne, base 2 participants en chambre double

### Jour 1 Buenos Aires / Posadas / Esteros del Iberà

Départ depuis votre hôtel jusqu'à l'aéroport. Envol pour Posadas. Accueil et transfert jusqu'à la Posada Uguay, une zone isolée et privilégiée, au cœur de la réserve naturelle Esteros del Iberà, porte d'entrée de la réserve Guazu-Cuaré.

### Jour 2 Esteros del Iberà

Depuis la posada, accès exclusif à Laguna Fernandez en bateau ou kayak. Observation des animaux sauvages dans leur habitat naturel. Possibilité de visites guidées à pied, à cheval ou à vélo.

### Jour 3 Esteros del Iberà

Accompagnés par les guides naturalistes de la posada, découverte d'Iberà avec ses paysages, la diversité de ses espèces et les traditions de ses habitants.

### Jour 4 Esteros del Iberà - Posadas - Buenos Aires

Après le petit déjeuner, temps libre pour profiter des activités du lieu. Déjeuner et transfert privé jusqu'à l'aéroport. Envol pour Buenos Aires.

## Extension

4 jours / 3 nuits



## Uruguay

Colonia - Montevideo - Punta del Este

Circuit individuel accompagné de de/à Buenos Aires. Découvrez l'Uruguay, ce pays encore peu connu mais qui réserve bien des surprises... Entre la ville historique de Colonia del Sacramento ou la station balnéaire de Punta del Este en passant par la capitale Montevideo, le contraste est frappant !

### Inclus

- ✓ 3 nuits en hôtels 3\* avec petit-déjeuner
- ✓ Ferry
- ✓ Visites avec guide francophone

dès € 1'990

Exemple de prix (basse saison), par personne, base 2 participants en chambre double

### Jour 1 Buenos Aires / Montevideo

Départ jusqu'au port de Puerto Madero. Traversée en ferry du fleuve Rio de la Plata jusqu'à Colonia de Sacramento en Uruguay, patrimoine de l'UNESCO. Visite guidée à pied du centre historique de Colonia. Continuation jusqu'à Montevideo.

### Jour 2 Montevideo

Découverte des lieux les plus emblématiques de Montevideo: la cathédrale, la Place de l'Indépendance, le Mausolée à la gloire du général Artigas, le parlement Uruguayan, le parc Batlle, le fameux stade El Centenario de Montevideo, les quartiers de Punta Carretas, de Pocitos, de Malvin pour finir par le traditionnel Mercado del Puerto, haut lieu de la diversité culturelle, gastronomique et artisanale de l'Uruguay.

### Jour 3 Montevideo

Départ pour Piriapolis. Arrêt au sommet du Cerro San Antonio pour admirer le magnifique paysage du Canyon de los Cuervos. Continuation vers Punta del Este, avec un stop à l'atelier-musée Casa Pueblo. Avant le retour à Montevideo, passage par les magnifiques plages où se situe la séparation géographique entre le Rio de la Plata et l'Océan Atlantique.

### Jour 4 Montevideo / Buenos Aires

Visite de la Bodega Bouza à Montevideo : musée d'automobiles anciennes et dégustation de différents vins de la propriété avant le déjeuner gastronomique. Ensuite traversée en ferry depuis Montevideo jusqu'à Buenos Aires. Environ 3 heures de navigation sur le Rio de la Plata.





# Un moment d'exception

Vaste et merveilleuse... La Terre que nous habitons ne cessera de nous surprendre par sa complexité, offrant des lieux singuliers d'une incroyable beauté. Prêtée à l'Homme pour évoluer, il a su créer coutumes et traditions aussi riches et variées que le sont chacun de ses stupéfiants recoins, aussi reculés soient-ils. C'est dans le respect et l'enchantement le plus absolu, que MyTerra et ses partenaires, vous invite à vivre des moments d'exception, à la rencontre de lieux hors du commun. Puis ouvrez votre cœur, car l'essentiel est invisible aux yeux....



## Croisière Antarctique

L'Antarctique, un nom mythique, qui inspire les explorateurs et les scientifiques depuis des siècles. Partir en expédition vers ce septième continent est une expérience inoubliable. Les paysages de glace sont habités par une faune abondante. Vous serez le témoin d'une vie sauvage en ébullition: les manchots d'Adélie construisant leurs nids, les léopards de mer et les baleines à bosse naviguant à vos côtés ou encore les éléphants de mer paisibles sur les plages. Au cœur d'un environnement intact, l'expédition vous fera vivre des sensations fortes comme jamais : une véritable aventure !

## Don Enrique Lodge

Le Don Enrique Lodge se situe dans la jungle de la réserve Yaboti, près des chutes de Mocona. Construit avec des arbres tombés, et du bois recyclé, le lodge est totalement intégré au paysage. Caché par la jungle et éloigné des

routes, Don Enrique Lodge est idéal pour se connecter à la nature et à la culture des Indiens Guarani. C'est aussi le point de départ de plusieurs sentiers, à explorer à pied, à cheval ou en kayak. La réserve est peuplée par de nombreux animaux, comme le toucan, les loutres, les ratons laveurs ou les yagouaretés. Une exploration inoubliable !

## Bahia Bustamante

Situé au milieu de l'immensité vierge de la steppe patagone, au nord du golfe San Jorge, le hameau de Bahia Bustamante s'est développé grâce à l'activité économique liée aux algues marines. Dans ce véritable sanctuaire de la vie sauvage, quelques biologistes, familles, aventuriers, artistes de différents coins du monde y ont élu domicile. Surnommé «Galapagos argentines», c'est l'un des rares territoires au monde à présenter tant de diversité naturelle en un endroit si accessible. La Patagonie renferme en effet peu de lieux aussi foisonnants de vie que Bahia

Bustamante. Un paradis sauvage pour les amateurs de safaris photo.

## Au pays des Gauchos

Vivez une journée dans une estancia gaucha de la pampa Argentine, à l'encontre de l'âme et du caractère Gaucha. La visite du village de San Antonio de Areco vous donne un avant-goût de ce mode de vie très argentin. Découverte des rues coloniales du centre historique, visite du Musée Draghi et rencontre avec les maîtres orfèvres dans leurs ateliers, héritiers de cette longue tradition. La journée se poursuit vers l'une des anciennes estancias d'Argentine au cœur de la Pampa, la Bamba de Areco, qui mêle l'élégance coloniale et la tradition. Vous serez accueillis avec des «empanadas criollas» et un délicieux «asado» (viande grillée). En compagnie des gauchos, fiers de leur patrimoine et de leurs traditions, dégustez le maté, participez à leur folklore, baladez-vous à cheval ou encore assistez au dressage «indien» des chevaux.







# Brésil

Considéré comme un continent dans le continent, le Brésil est le pays le plus vaste et le plus peuplé d'Amérique du Sud. Grâce à l'immensité de son territoire, ce pays, aux multiples paysages et cultures, offre une pléiade de possibilités de séjour, ravissant ainsi les envies de tout un chacun.

Au-delà des clichés habituels, entre plages paradisiaques de sable fin, villes démesurées et profondeurs de l'Amazonie, le Brésil offre une faune et une flore des plus étonnantes. Le pays est actuellement l'une des meilleures destinations écotouristiques au monde avec ses innombrables ressources naturelles et ses paysages époustouflants. Le Brésil est également marqué par une Histoire entre Afrique Noire, colonisation portugaise et flux migratoires atypiques. Caractéristiques qui confèrent au pays un patrimoine architectural important ainsi que des coutumes, traditions et styles musicaux très hétéroclites. La gastronomie, aux influences et inspirations globales est excellente et il ne faut pas oublier les plus de 7'000 km de front de mer, entre falaises abruptes et plages tropicales.

À ces attractions naturelles, culturelles, historiques et patrimoniales, s'ajoutent la légendaire joie de vivre de tout un peuple. Une multitude de raisons qui font du Brésil une destination phare inoubliable à découvrir au gré de ses envies.

## Informations pratiques

### Formalités

Pour entrer au Brésil, les citoyens suisses, de l'Union Européenne et de l'Espace Schengen, doivent être détenteurs d'un passeport valable 6 mois après la date retour. Aucun visa n'est exigé si le séjour dure moins de 90 jours. Les autres citoyens doivent se renseigner sur les formalités d'entrée sur le territoire lors de la réservation ou auprès de l'ambassade ou des consulats du Brésil. La responsabilité d'avoir des documents d'identification en règle incombe à chaque participant.

### Décalage horaire

Il existe 3 fuseaux horaires au Brésil. Dépendamment d'où vous vous trouvez, on compte entre -5 et -3 heures de décalage horaire en été et entre -4 et -2 heures de décalage horaire en hiver par rapport à la Suisse.

### Santé

Nous vous recommandons d'être à jour concernant les vaccins universels (diphtérie, tétanos, et poliomyélite) ainsi que les vaccins contre la fièvre typhoïde, hépatite A et B. Depuis l'Europe, la vaccination contre la fièvre jaune n'est pas obligatoire mais reste fortement recommandée par l'Organisation Mondiale de la Santé et obligatoire si vous venez de certains pays d'Amérique du Sud (veuillez nous

consulter). Il est fortement recommandé de vous prémunir contre les piqûres de moustique avec des vêtements longs et autres répulsifs. Dans certaines régions, il existe des cas de dengue, paludisme, chikungunya et Zika. Le traitement préventif du paludisme est conseillé uniquement si vous vous rendez en Amazonie.

### Climat

Situé dans l'hémisphère sud, le Brésil a ses saisons inversées par rapport à l'Europe. Il n'existe pas vraiment de printemps ni d'automne. L'été s'étend de décembre à mars et l'hiver de juin à septembre. Le pays se divise en 6 zones climatiques. Équatorial (dans la région Nord, Mato Grosso et Amazonie), avec des températures élevées, une forte humidité et une faible amplitude thermique. Tropical dans le centre du pays (Maranhão, Piauí, Ceará, Bahia et Minas Gerais), avec 2 saisons distinctes, sèche et humide. Tropical de haute altitude dans la région du sud-est. Tropical atlantique dans la zone côtière de Rio Grande do Norte au Paraná. Semi-aride dans la région du nord-est, en particulier à l'intérieur et subtropical dans le sud du pays. Le Brésil peut ainsi se visiter toute l'année avec une préférence pour la période entre mai et octobre où les températures sont moins élevées et la pluviométrie est moindre.







## Bon à savoir, sports et activités

Informations communiquées sous réserve de modifications.

## Culture et Art

La culture et l'art, au Brésil sont le reflet d'un important métissage ethnique et d'une identité plurielle qui se nourrit de traditions judéo-chrétiennes, de rituels africains et de chamanisme. Naturellement créatif, le peuple brésilien possède un artisanat qui diffère d'une région à l'autre avec des inspirations africaines, indiennes ou encore jésuites. La fête et la musique font parties intégrantes de la vie quotidienne. Ce brassage ethnique a donné naissance à des

styles musicaux qui sont reconnus dans le monde entier comme la samba, la bossa nova, la capoeira ou encore le forró. Le Carnaval est l'expression suprême de cette joie de vivre. Les telenovelas, genre de sitcom à la brésilienne, qui retrace le quotidien du Brésil est devenue une expression culturelle basilaire de ce peuple.

## Faune et Flore

Avec 5 écosystèmes principaux, l'Amazonie, la forêt atlantique, le caatinga (terres semi-arides), le

cerrado (savane) et la zone inondée du Pantanal, le Brésil a sans aucun doute le patrimoine naturel le plus riche d'Amérique. L'Amazonie, avec plus de 45'000 espèces de plantes, dont un grand nombre d'endémiques, est un royaume végétal souvent impénétrable et d'une richesse ahurissante. Plus d'un million et demi d'espèces végétales différentes ont déjà été identifiées mais on estime que leur nombre pourrait dépasser les deux millions. La faune n'est pas en reste avec plus de 500 espèces

de mammifères, dont certaines sont endémiques. Le Brésil abrite également de très nombreuses espèces de reptiles, rongeurs et oiseaux hauts en couleur avec plus de 1'600 espèces recensées.

## Gastronomie

Riches en couleur et en saveurs, la gastronomie brésilienne est à l'image du pays: un mélange raffiné de différentes cultures et d'influences ethniques avec des saveurs amérindiennes mais également issues d'Europe et d'Afrique. La gastronomie y est tellement riche qu'il serait difficile de dresser une liste exhaustive. Les 2 plats les plus connus et exportés hors frontière sont la feijoada et le rodizio (une farandole de viandes grillées). Pour vous restaurer, vous trouverez 4 types de restaurants : les «aio kilo», très prisés au Brésil. Ce que vous consommez est pesé et vous payez selon le poids. Les «rodizios», sur la base d'un prix fixe, vous mangez de la viande grillée jusqu'à plus faim. Les «lanchonetes», une restauration de rue rapide et souvent prise sur le pouce debout. Et enfin, les restaurants classiques avec un menu à la carte.

## Sports et activités

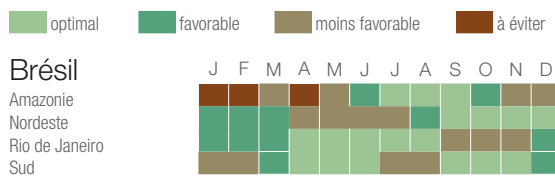
Depuis quelques années, les Brésiliens vouent un véritable culte au corps. Tout est prétexte pour pratiquer du sport. Il est donc très facile de trouver des activités sportives à faire: surf, windsurf, bodyboard, kitesurf, beach soccer, beach volley pour ne citer que les plus populaires. Le Brésil offre une grande variété d'activités pour tous les goûts et pour toutes les bourses: randonnées, croisières, buggy dans les dunes, balades en hélicoptère, deltaplane, pêche sportive ou encore équitation.

## Argent, banques et change

L'unité monétaire du Brésil est le Real (BRL). Bien que fluctuant, le taux moyen se situe, en 2022, autour de CHF 1.- = entre 4,5 et 5,5 BRL. Les cartes Visa et MasterCard sont acceptées partout au Brésil et permettent de retirer de l'argent dans la grande majorité des bancomats (le plafond de retrait est bas, ce qui oblige à multiplier les retraits et, donc, les commissions bancaires). Il existe un peu partout des Casas de Câmbio (bureaux de change) où il est possible d'échanger de l'argent avec des commissions plus basses.



# Climat Quand partir ?







## Circuit Individuel

13 jours / 12 nuits

## L'essentiel du Brésil

Rio de Janeiro - Iguaçu - Salvador da Bahia - Morro de São Paulo

Circuit individuel accompagné de Rio de Janeiro à Salvador de Bahia. Le Brésil est un pays gigantesque qui a des merveilles à offrir. L'incontournable Rio de Janeiro, les impressionnantes chutes d'Iguaçu et Salvador de Bahia... Entre villes et nature, ce voyage ne vous laissera pas indifférent.

dès € 4'490

Exemple de prix (basse saison), par personne, base 2 participants en chambre double

### Highlights

- ✓ Découverte de la ville de Rio de Janeiro
- ✓ Soirées thématiques à Rio et Salvador
- ✓ Croisière dans la Baie de Todos os Santos
- ✓ Séjour sur les plages de Morro de São Paulo

### Inclus

- ✓ 12 nuits en hôtels 3\* avec petit déjeuner
- ✓ Vols internes
- ✓ Guide francophone privé pour les excursions
- ✓ Service regroupé pour la croisière et les soirées à Rio et à Salvador
- ✓ Entrées aux parcs nationaux

Au départ de Rio de Janeiro



#### Jour 1 Rio de Janeiro

Arrivée à l'aéroport de Rio de Janeiro. Accueil et transfert à votre hôtel. Reste de la journée libre.

#### Jour 2 Rio de Janeiro

Matinée consacrée à la visite de Rio. Visite du Corcovado, symbole mondialement connu de la ville, pour apprécier l'unique et enchanteuse vue panoramique sur la Cidade Maravilhosa. Continuation par le jardin botanique, l'un des plus beaux au monde, un parc de 137 hectares qui abrite des variétés de plantes endémiques.

#### Jour 3 Rio de Janeiro / Favelas / Pain de Sucre / Soirée Rio Scenarium

Journée consacrée à une visite plus exhaustive de Rio de Janeiro. Visite guidée de favelas, quartiers résultant de l'expansion chaotique de la ville au 20ème siècle. Sans voyeurisme, un contact avec la réalité de ces quartiers et ses habitants qui ne se réduisent pas aux lieux communs (trafic et insécurité). Dans l'après-midi, visite du Pain de Sucre empruntant le téléphérique pour

une impressionnante vue sur la ville et la Baie de Guanabara. Soirée au restaurant Rio Scenarium, un des lieux en vogue du quartier de Lapa et l'un des plus animés de la ville.

#### Jour 4 Rio de Janeiro

Journée libre pour découvrir à votre guise Rio ou profiter des magnifiques plages de Copacabana ou Ipanema.

#### Jour 5 Rio de Janeiro / Iguaçu (côté brésilien)

Transfert à l'aéroport de Rio et envol pour Iguaçu. Accueil et transfert à votre hôtel. Départ pour les chutes d'Iguaçu sur le territoire brésilien. Longeant des centaines de petites chutes, vous accédez à la chute Floriano, qui offre une vue panoramique superbe avec, en face, la Gorge du Diable. Au retour vers Foz de Iguaçu, arrêt au parc des oiseaux où sont réunies des centaines d'espèces d'oiseaux natifs du Brésil et d'autres pays tropicaux.

#### Jour 6 Iguaçu (côté argentin)

Départ pour la visite de Iguaçu, du côté argentin. Arrêt prévu au point symbolique de triple frontières entre le Paraguay, le Brésil et l'Argentine. Visite de la Gorge du Diable et excursion en zodiac en petit groupe pour passer au plus près des chutes. L'excursion débute par un voyage en 4x4 à travers une végétation luxuriante jusqu'aux berges du fleuve où vous attendent les zodiacs. Après 30 mn de navigation, arrivée aux pieds des chutes.

#### Jour 7 Iguaçu / Salvador da Bahia

Transfert à l'aéroport de Iguaçu. Envol pour Salvador da Bahia. Accueil et transport à votre hôtel. Reste de la journée libre.

#### Jour 8 Salvador da Bahia

Durant la journée, découverte des quartiers les plus emblématiques de Salvador. Puisant dans ses origines africaines, Salvador s'est créée une identité unique en Amérique latine avec une ville rythmée et très colorée. Retour à votre hôtel en fin de journée puis départ pour une soirée au théâtre Miguel Santana où vous dégusterez un buffet de mets typiques tout en regardant un spectacle folklorique présentant la culture africaine.

#### Jour 9 Salvador da Bahia / Baie de Tous les Saints

Départ pour le port et embarquement sur un bateau traditionnel, partagé avec d'autres voyageurs, sans autre accompagnateur que le capitaine. Navigation dans la superbe Baie de Todos Os Santos jusqu'à l'île de Frade pour la première pause baignade. Déjeuner sur l'île. Puis continuation de la navigation vers Ponta d'Areia et l'île d'Itaparica.

#### Jour 10 Salvador da Bahia

Journée libre pour flâner dans les rues de Salvador et s'imprégner de cette ambiance très particulière.

#### Jour 11 Salvador da Bahia / Morro de São Paulo

Départ de l'hôtel en véhicule privé vers Morro de São Paulo où se trouvent les plus belles plages de la région. Arrivée à votre hôtel. Reste de la journée libre.

#### Jour 12 Morro de São Paulo

Journée libre pour profiter des magnifiques plages de la région.

#### Jour 13 Morro de São Paulo / Salvador da Bahia

Départ matinal jusqu'à l'aéroport de Salvador da Bahia.





## Circuit Individuel

11 jours / 10 nuits

## Le Nord sauvage

Belo Horizonte - São Luis - Barreirinhas  
- Atins - Parnaíba - Barra Grande  
- Jericoacoara - Fortaleza

Circuit individuel accompagné. A la découverte de l'une des plus belles régions du Brésil: le littoral nord. Que ce soit à pied, en 4x4 ou encore en bateau, une aventure qui vous fait traverser des régions aux paysages enchanteurs et qui vous permet d'être au contact d'une population attachante et souriante. Entre mer et terre, l'attraction ultime est le magnifique désert des Lençóis Maranhenses avec ses lagunes d'eau douce à couper le souffle.

dès € 2'990

Exemple de prix (basse saison), par personne,  
base 2 participants en chambre double

## Highlights

- ✓ Le magnifique désert des Lençóis Maranhenses avec ses lagunes
- ✓ Les Petits Lençóis
- ✓ Séjour au cœur du Delta de Parnaíba
- ✓ Séjour sur les magnifiques plages du Nordeste

## Inclus

- ✓ 10 nuits en hôtels 3\* avec petit déjeuner
- ✓ Vol interne
- ✓ Transports et excursions en service privé avec guide lusophone
- ✓ Les entrées aux parcs nationaux

Au départ de São Luis



## Jour 1 Belo Horizonte

Arrivée à l'aéroport de Belo Horizonte. Accueil et transfert à votre hôtel.

## Jour 2 Belo Horizonte / São Luis

Départ pour l'aéroport de Belo Horizonte. Envol pour São Luis. Accueil et transfert à votre hôtel. Reste de la journée libre.

## Jour 3 São Luis / Barreirinhas

Matinée dédiée à la découverte du centre historique de São Luis avec ses nombreuses demeures coloniales et de la Cathédrale da Sé, située au bout de l'Avenue Dom Pedro II qui débouche sur la mer. En début d'après-midi, votre chauffeur viendra vous chercher à l'hôtel, en véhicule privé, pour partir en direction de Barreirinhas.

## Jour 4 Barreirinhas / Atins / Barreirinhas

Depuis votre hôtel, départ pour une navigation sur le Rio Preguiças. Après une courte halte aux Pequenos Lençóis, vous profiterez d'une vue panoramique de la région depuis le phare de Mandacaru. Au travers de multiples mangroves, continuation vers Caburé, un banc de sable qui sépare le fleuve de l'océan.

Puis, route vers Atins et visite à pied du parc national des Lençóis Maranhenses avec des arrêts baignades dans les lagunes. Retour à Barreirinhas en fin de journée.

## Jour 5 Barreirinhas / Delta de Parnaíba

Départ en 4x4 pour un court trajet jusqu'à Tutóia. Embarquement sur un petit bateau privé à moteur pour une découverte du Delta de Parnaíba avec ses 80 îles, ses plages de sable fin, ses lagunes et sa mangrove où vivent de nombreux animaux. La visite se poursuit à travers les iguarapés, voies d'eau qui serpentent entre les arbres et la mangrove, à la recherche des singes hurleurs, capucins, iguanes, caïmans, crabes et autres animaux qui composent la riche faune de cette région. Arrivée au port et transfert à votre hôtel sur une petite île privée.

## Jour 6 Delta de Parnaíba

Journée libre pour profiter de l'île et de ses environs. Au programme, vous pourrez vous balader à cheval, en bateau ou en quad jusqu'à la plage sauvage de l'île. Déjeuner et dîner à la pousada inclus.

## Jour 7 Delta de Parnaíba / Barra Grande

Départ dans la journée et transfert par la route jusqu'à Barra Grande. Installation en bord de mer. Reste de la journée libre.

## Jour 8 Barra Grande

Journée libre pour profiter de Barra Grande et de ses environs. Vous pourrez vous initier au kite surf, partir à la découverte des hippocampes ou simplement profiter de longues balades sur la plage.

## Jour 9 Barra Grande / Jericoacoara

Départ de Barra Grande vers Jericoacoara. En chemin, vous passerez par Camocim où vous emprunterez la barge pour arriver dans les dunes. En fin de journée, arrivée à Jericoacoara et installation dans votre hôtel.

## Jour 10 Jericoacoara

Dans la matinée, départ de l'hôtel en buggy avec votre chauffeur-guide. En passant par les dunes, trajet en direction de la Lagoa Azul (Lagune Bleue) et de la Lagoa do Paraíso (Lagune du Paradis). Arrêt en chemin pour découvrir la Pedra Furada (Pierre Percée) et l'Árvore da Preguiça (Arbre de la Paresse). Moment de détente au milieu des lagunes avec des hamacs suspendus au-dessus de l'eau. Plusieurs petits restaurants vous proposent des mets typiques de la région pour votre déjeuner. Retour au village en fin de journée.

## Jour 11 Jericoacoara / Fortaleza

Transfert par la route à l'aéroport de Fortaleza (4h30 env.). Formalités d'embarquement pour le vol retour.





## Circuit Individuel

11 jours / 10 nuits

## La Route Historique

Rio de Janeiro - Petrópolis - Tiradentes - Congonhas - Ouro Preto - Mariana - Belo Horizonte - Salvador

Circuit individuel accompagné, débutant par l'un des lieux les plus mythiques du Brésil, Rio de Janeiro, la Cidade Maravilhosa. Ce circuit vous fait découvrir l'Histoire de la fondation de ce pays-continent. Parcourant les premières villes fondées par les portugais, à l'architecture coloniale impressionnante, imprégnez-vous des différentes influences culturelles qui caractérisent le peuple brésilien. Un voyage entre européenisme, africanité, christianisme et cultes païens.

dès € 3'490

Exemple de prix (basse saison), par personne, base 2 participants en chambre double

### Highlights

- ✓ Rio de Janeiro, la Ville Merveilleuse
- ✓ La Route des villes historiques
- ✓ Salvador da Bahia, l'Africaine

### Inclus

- ✓ 10 nuits en hôtels 3\*/4\* avec petit-déjeuner
- ✓ Vol interne
- ✓ Visites selon programme
- ✓ Guide francophone selon programme

Au départ de Rio de Janeiro



#### Jour 1 Rio De Janeiro

Arrivée à l'aéroport de Rio de Janeiro. Accueil et transfert à votre hôtel. Reste de la journée libre.

#### Jour 2 Rio De Janeiro

Départ pour une visite de la ville. Montée au Corcovado pour apprécier l'unique et enchanteuse vue sur Rio. Continuation vers Santa Teresa, un des quartiers résidentiels les plus bourgeois, qui accueille aujourd'hui une population hétéroclite et bohème du Rio moderne. Puis descente vers Lapa par l'escalier coloré, décoré par Jorge Selarón. Visite du célèbre Pain de Sucre en téléphérique.

#### Jour 3 Niterói / Rio De Janeiro

Départ pour Niterói en empruntant le pont Costa e Silva avec ses 13 km. La visite commence par une promenade du côté du fort pour observer la vue sur la Baie de Guanabara et le Pain de Sucre. Visite du Musée d'Art Contemporain et balade au Parc da Cidade. Déjeuner libre à São Francisco, petit village de pêcheurs, à proximité du fort de Santa Cruz et des plages de Jurujuba et Charitas. Retour à Rio et visite du centre-ville. Selon vos envies et centres d'intérêts, votre guide vous proposera plusieurs visites possibles entre palais, musées, églises, etc...

#### Jour 4 Rio De Janeiro / Petrópolis

Entrecoupée de ponts qui dominent de luxuriantes vallées, la route qui mène à Petrópolis serpente entre les montagnes de la Serra dos Órgãos. Visite à pied de la ville qui fut jadis lieu de villégiature favori des anciens empereurs du Brésil. Découverte du Musée Impérial, des maisons Baron de Mauá, Santos Dumont et Princesse Isabel, du Palais Amarelo, de la cathédrale São Pedro de Alcântara et enfin du Palais de Cristal.

#### Jour 5 Petrópolis / Tiradentes

Départ depuis Petrópolis pour rejoindre la bourgade coloniale de Tiradentes. Visite de la ville la plus romantique de toutes les villes coloniales de Minas Gerais. Balade au hasard des rues étroites et pentues, d'échoppe en église, d'église en jardin, dans un décor baroque à l'ambiance tropicale.

#### Jour 6 Tiradentes / Congonhas / Ouro Preto

Matinée consacrée à la visite de Tiradentes, bourg colonial aujourd'hui converti en cité bohème où nombres d'artistes et d'artisans ont élu domicile. Puis, départ vers le village de Congonhas pour la visite de la Basilique de Bom Jesus de Matosinhos et les six chapelles dos Passos. Continuation vers Ouro Preto et visite. Avec ses rues raides et pavées, ses vieilles maisons, sa pléthore d'églises baroques et rococo, Ouro Preto offre le plus grand ensemble d'art colonial brésilien.

#### Jour 7 Ouro Preto / Mariana / Ouro Preto

Départ pour Passagem et visite d'une ancienne mine d'or, aujourd'hui conservée comme témoignage de la ruée vers l'or qui agita la région au 18ème siècle. Puis, continuation vers Mariana, première ville édifiée par les

portugais dans l'état de Minas Gerais. Découverte des principaux centres d'intérêts historiques de la ville. Retour à Ouro Preto en fin de journée.

#### Jour 8 Ouro Preto / Belo Horizonte / Salvador da Bahia

Transfert à l'aéroport de Belo Horizonte. Envol pour Salvador da Bahia. Accueil à l'aéroport et transfert à l'hôtel. Reste de la journée libre.

#### Jour 9 Salvador da Bahia

Découverte des quartiers les plus représentatifs de Salvador. En puisant dans ses origines africaines, la cité s'est créée une identité unique en Amérique latine. Durant la matinée, visite des points les plus iconiques de la ville basse et de la Baie de Tous les Saints. Déjeuner libre puis visite de la ville haute, dominée par le quartier historique du Pelourinho et son prestigieux ensemble architectural. La journée s'achève au pied de l'Elevador Lacerda, carrefour entre la ville basse et la ville haute, par une séance de lèche-vitrine au Mercado Modelo.

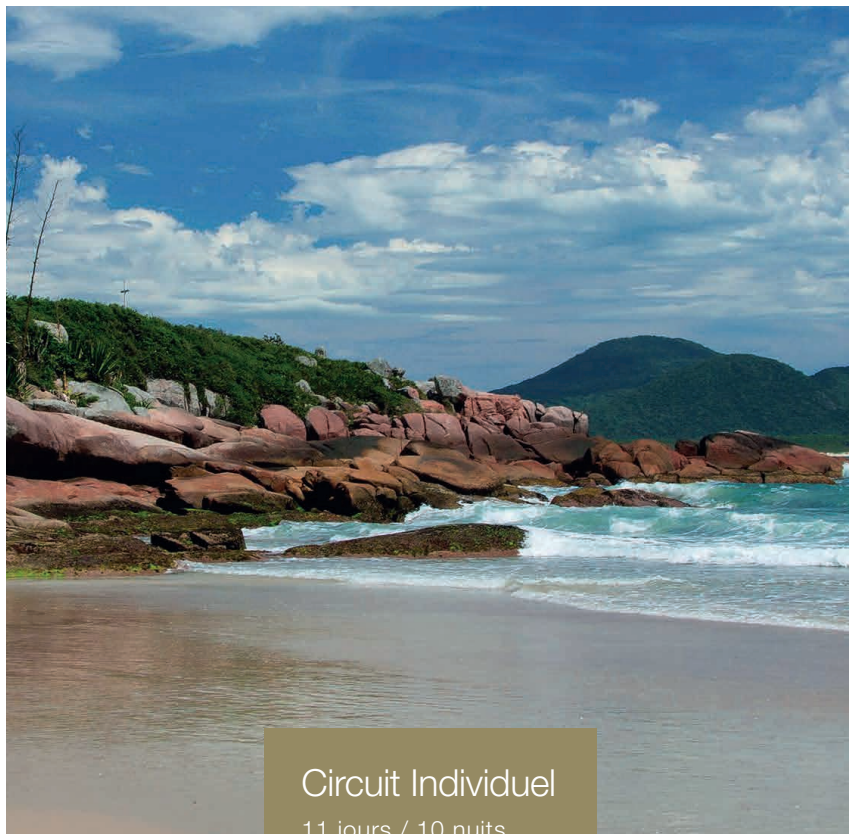
#### Jour 10 Salvador da Bahia / Recôncavo / Salvador da Bahia

Départ pour la découverte de l'une des perles coloniales du Nordeste, la petite ville de Cachoeira au riche passé historique. Arrêt à Santo Amaro, ville natale du musicien Caetano Veloso, pour une visite de son pittoresque marché de fruits et légumes. Traversée du Rio Paraguaçu pour une promenade dans les ruelles de São Felix. Visite de la fabrique de cigares Dannemann, vieille de plus de 120 ans. Retour en fin de journée à Salvador da Bahia.

#### Jour 11 Salvador da Bahia


Transfert jusqu'à l'aéroport de Salvador da Bahia.





## Circuit Individuel

11 jours / 10 nuits



## Découverte de la biodiversité du Brésil

Rio de Janeiro - Bonito - Paraty - Ponta Negra

Circuit individuel accompagné. Débutant par l'une des villes les plus emblématiques du Brésil, Rio de Janeiro, la Cidade Maravilhosa, ce circuit vous emmène à la découverte d'écosystèmes encore préservés de l'empreinte humaine. La biodiversité des lieux visités est un véritable trésor que l'humanité se doit de préserver. Une rencontre unique avec les peuples autochtones déjà présents avant l'arrivée des premiers colons et qui vivent encore aujourd'hui en harmonie avec la faune et la flore environnante.

dès € 2'990

Exemple de prix (basse saison), par personne,  
base 2 participants en chambre double

### Highlights

- ✓ Rio de Janeiro, la Ville Merveilleuse
- ✓ Paraty, un port au charme colonial
- ✓ Écotourisme
- ✓ Réserve écologique de Juatinga avec ses plages paradisiaques, sa forêt atlantique préservée et ses communautés traditionnelles

### Inclus

- ✓ 10 nuits en hôtels 2\*/3\* avec petit-déjeuner
- ✓ Vols internes
- ✓ Visites selon programme
- ✓ Guide francophone selon programme

Au départ de Rio de Janeiro



#### Jour 1 Rio De Janeiro

Arrivée à l'aéroport de Rio de Janeiro. Accueil et transfert à votre hôtel. Reste de la journée libre.

#### Jour 2 Rio De Janeiro

Journée dédiée à la visite de la ville de Rio. Montée au Corcovado pour apprécier l'unique et enchanteuse vue panoramique sur la Cidade Maravilhosa. Visite de Santa Teresa, l'un des quartiers résidentiels les plus bourgeois, qui accueille aujourd'hui une population hétéroclite et bohème. Continuation vers Lapa par l'escalier coloré ou «Escadaria do Convento da Santa Teresa» pour finalement rejoindre le téléphérique qui mène au sommet du Pain de Sucre. Retour à votre hôtel en fin de journée.

#### Jour 3 Rio De Janeiro / Campo Grande / Bonito

Transfert à l'aéroport de Rio. Envol pour Campo Grande. Accueil et transfert à Bonito.

#### Jour 4 Bonito

Départ vers le Recanto Ecológico do Rio da Prata, base d'écotourisme. Marche à travers la forêt vierge jusqu'aux berges du Rio da Prata. Équipés d'une combinaison néoprène, d'un masque et d'un tuba, descente

sur plusieurs kilomètres d'une «flottaison» paisible, au milieu d'une faune et d'une flore multicolores, dans des eaux incroyablement cristallines. Une inoubliable sensation de proximité et de communion avec la nature. Retour à la base pour déjeuner. Retour à Bonito avec arrêt à Buraco das Araras, cavité de 105 mètres de profondeur, pour observer une colonie d'araras, grands perroquets multicolores.

#### Jour 5 Bonito

Direction la grotte du Lago Azul, une caverne tapissée de stalactites et stalagmites au fond de laquelle s'étend un lac souterrain d'eau limpide. Puis, départ pour Estancia Mimosa, de cascades en cascades, par un chemin au milieu des orchidées et des bromélias. Retour à Bonito en fin de journée.

#### Jour 6 Bonito / Campo Grande / São Paulo / Paraty

Transfert jusqu'à l'aéroport de Campo Grande. Envol pour São Paulo. Accueil et transfert vers Paraty, le long de la côte verte, corridor de verdure entre mer et montagne

#### Jour 7 Paraty

Départ pour le Parc National de la Serra da Bocaina, dans l'arrière-pays, par une route à travers les paysages denses et verts de la forêt atlantique, jusqu'au col de Cunha. Entre collines fleuries et vallons encaissés, le pittoresque village de Cunha semble protégé des influences extérieures. Visite de l'église de la Matriz, du Musée Municipal et du marché local pour une dégustation gastronomique. Après le déjeuner, visite du Lavandário, centre de culture de plantes aromatiques situé au cœur des plantations, dans les effluves exquises de lavande, de romarin et de citronnelle.

#### Jour 8 Paraty / Laranjeiras / Ponta Negra

Transfert à pied à la gare routière avec votre guide et départ de Paraty en bus jusqu'au village de Laranjeiras. Randonnée de 12 km au cœur de la Réserve Écologique de Juatinga. Arrivée sur l'une des plus belles plages de la région, Praia do Sono. Déjeuner dans une bicoque locale. Continuation de la marche jusqu'au village de pêcheurs de Ponta Negra, par les plages Praia da Velha et Praia dos Antigos. Une communauté de pêcheurs, dont le mode de vie et les traditions se transmettent de génération en génération, y vit de la pêche et de l'agriculture. En totale symbiose avec la nature, cette communauté est fière de ses origines mixées entre indiens Tupinambas, noirs d'origine africaine et colons européens. Dîner à Ponta Negra. Nuit dans des chalets sommaires.

#### Jour 9 Ponta Negra

Journée consacrée à la visite du village. Rencontre avec les habitants et découverte de la culture Caiçara. Partie de pêche avec les hommes du village en fonction de la météo. Visite d'une plantation de manioc et de la maison de la farine. Après le déjeuner, départ vers la cascade Gaeta, à l'eau cristalline, pour une baignade. Selon l'époque, visite de l'école du village.


#### Jour 10 Ponta Negra / Laranjeiras / Paraty

Retour en bateau à moteur vers Laranjeiras et continuation en bus local jusqu'à Paraty. Reste de la journée libre.

#### Jour 11 Paraty / Rio De Janeiro

Transfert à l'aéroport de Rio de Janeiro (7 heures de route).





## Extension

4 jours / 3 nuits

## Amazonie

### Manaus

Circuit en service regroupé de/à Manaus. Situé au cœur de la forêt amazonienne, le Juma Amazon Lodge est le lieu idéal pour observer la faune et la flore du poumon de notre planète. Une immersion au sein de Mère Nature.

#### Inclus

- ✓ 3 nuits en Ecolodge 3\*
- ✓ Pension complète
- ✓ Excursions en mini-groupe avec guide local
- ✓ Transferts selon programme

dès € 1'390

Exemple de prix (basse saison), par personne, base 2 participants en chambre double

#### Jour 1 Manaus / Juma Amazon Lodge

Départ depuis Manaus ou son aéroport pour un transfert de 3h00 qui combine 4x4 et bateau. Navigation entre les eaux sombres du Rio Negro et les eaux jaunâtres du Rio Solimões. Arrivée et installation au lodge. Après un déjeuner typique, départ pour une sortie en canoë à rame pour une reconnaissance des alentours et peut-être pour pouvoir observer et nager avec les dauphins. Après le dîner, votre guide vous proposera une sortie nocturne à la recherche des caïmans d'Amazonie.

au lodge pour le déjeuner. Le reste de la journée sera consacré à une balade en pirogue ou à pied, selon la saison, et à la pêche au piranha que vous dégusterez grillé au dîner.

#### Jour 3 Juma Amazon Lodge

Dans la matinée, randonnée dans la forêt avec pique-nique composé de produits locaux cuit à la braise. Puis, départ en pirogue pour aller à la rencontre d'une famille de Caboclos, métis descendants d'Indiens et de colons portugais.

#### Jour 4 Juma Amazon Lodge / Manaus

Retour à Manaus par la route. Transfert à l'aéroport ou à votre hôtel.

#### Jour 2 Juma Amazon Lodge

Après le petit-déjeuner, départ pour l'intérieur de la forêt amazonienne. Les Indiens ont acquis empiriquement une connaissance de la faune et de la flore qui ne laisse pas d'impressionner les visiteurs. Après une balade dans la forêt, retour

## Pantanal Sud

### Campo Grande - Pantanal sud

Circuit accompagné de/à Campo Grande. Terre ocre, végétation omniprésente et marécages à perte de vue, le décor est planté... Cette vaste plaine, inondée la moitié de l'année, ne demande qu'à dévoiler son extraordinaire biodiversité...

#### Inclus

- ✓ 3 nuits dans une Pousada 3\* en pension complète
- ✓ 2 activités par jour en mini-groupe
- ✓ Guide francophone
- ✓ Transferts selon programme

dès € 1'550

Exemple de prix (basse saison), par personne, base 2 participants en chambre double

#### Jour 1 Campo Grande / Pantanal Sud

Départ depuis Campo Grande ou de son aéroport en direction de Aguapé. Durant le voyage, vous aurez l'occasion d'observer la faune de cette région avec ses alligators, ses capivaras et ses oiseaux multicolores. Arrivée et installation. Puis, départ pour une excursion à la découverte des alentours.

#### Jour 2 et 3 Pantanal Sud

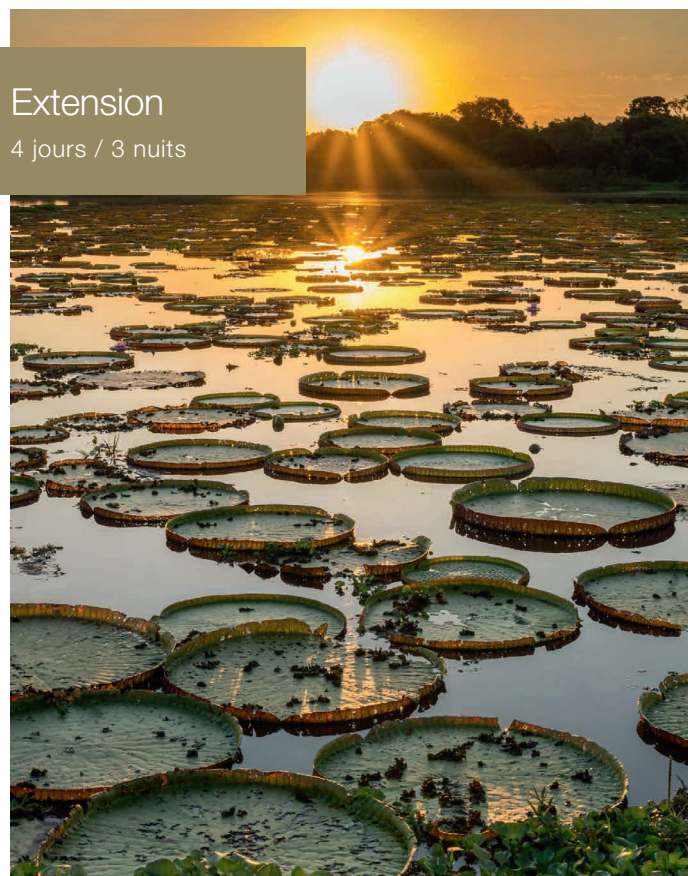
Durant votre séjour dans le Pantanal, votre guide francophone alternera les excursions pour vous permettre de vivre un maximum d'expériences avec balades à pied, excursions en pirogue, pêche sportive au piranha, safari photographique en 4x4, safari nocturne pour admirer les animaux, randonnées à cheval ou en charrette.

#### Jour 4 Pantanal Sud / Campo Grande

Retour à Campo Grande ou à son aéroport.

## Extension

4 jours / 3 nuits





## Iguaçu

### Foz do Iguaçu

Circuit individuel de/à Foz do Iguaçu. Constituée de 275 cascades sur presque 3 km, les chutes d'Iguaçu, ou Iguaçu en espagnol, frontière naturelle entre le Brésil et l'Argentine, ont la vertu de ne jamais décevoir, mais au contraire de dépasser tout exercice de l'imagination.

#### Inclus

- ✓ 2 nuits en hôtel 4\* avec petit-déjeuner
- ✓ Entrées aux sites
- ✓ Guide francophone privé pour les excursions
- ✓ Transferts selon programme

dès € 1'190

Exemple de prix (basse saison), par personne, base 2 participants en chambre double

#### Jour 1 Foz do Iguaçu / chutes d'Iguaçu (Côté Brésilien)

Accueil à l'aéroport d'Iguaçu ou départ depuis votre hôtel en direction du Parc d'Iguaçu du côté brésilien. De passerelles en passerelles, vous longerez des centaines de petites chutes avant d'accéder à la dernière, la chute Floriano, offrant une vue panoramique superbe sur la «Gorge du Diable». Au retour, vers Foz de Iguaçu, arrêt au parc des oiseaux où sont réunies des centaines d'espèces d'oiseaux.

l'impressionnante «Gorge du Diable» qui mugit à vos pieds. Possibilité de faire un tour en bateau au pied des chutes (nous consulter). Retour dans l'après-midi à l'hôtel.

#### Jour 3 Foz do Iguaçu

Le matin, transfert en véhicule à l'aéroport de Foz do Iguaçu. Continuation du voyage selon vos désirs.

#### Jour 2 Foz do Iguaçu / chutes d'Iguaçu (Côté Argentin)

Dans la matinée, transfert au parc argentin. Journée de visite «au plus près de l'eau» des chutes du côté argentin, empruntant les circuits supérieurs et inférieurs. Vous aurez également l'occasion d'observer

### Extension

3 jours / 2 nuits



## Chapada Diamantina

### Salvador - Lençóis

Circuit de/à Salvador de Bahia. Avec ses formations rocheuses, qui ne sont pas sans rappeler les paysages de l'ouest américain, ses cascades et ses lagunes, la Chapada Diamantina, deuxième plus grand parc du Brésil, fût autrefois un véritable El Dorado pour les chercheurs de diamants. De nos jours, il est un véritable paradis pour les amoureux de la nature.

#### Inclus

- ✓ 4 nuits en Pousada 3\*
- ✓ Excursions selon programme avec guide francophone
- ✓ Déjeuner (sans boissons)
- ✓ Billets de bus de/à Salvador da Bahia

dès € 1'290

Exemple de prix (basse saison), par personne, base 2 participants en chambre double

#### Jour 1 Salvador / Lençóis

Départ matinal en bus jusqu'à Lençóis, bourgade coloniale aux ruelles pavées, fondée à l'époque de la fièvre du diamant. Accueil et transport à votre hôtel avant de partir à la découverte de cette ville tropicale accompagné d'un guide local. Dans l'après-midi, balade dans le Serrano et possibilité de baignade. Continuation vers la rivière Grizante et ses cascades cristallines.

#### Jour 2 Lençóis

Journée d'excursion autour des grands sites naturels du nord de la Chapada Diamantina. Arrêt à la grotte de la Torrinha dans le parc spéléologique d'Iraquara. Après le déjeuner, sur le chemin du retour, arrêt au Morro do Pai Inacio, symbole de la Chapada Diamantina. Visite du Poço do Diabo, le puit du Diable, pour une baignade rafraîchissante. Retour à Lençóis en fin de journée.

#### Jour 3 Lençóis / Précipice de la Fumaça

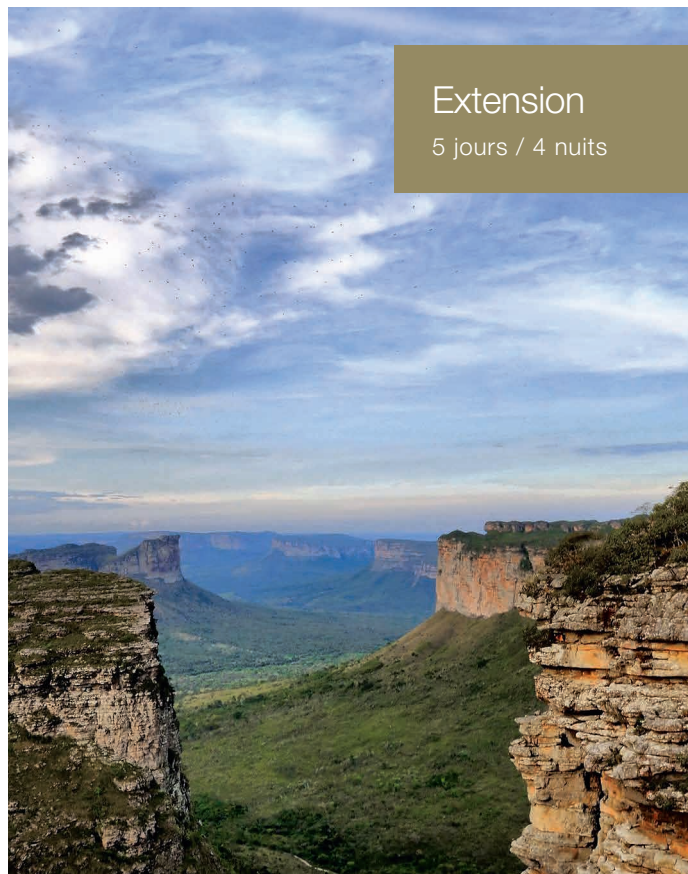
Départ vers le paisible village de Caete Açu pour une randonnée de 5 h qui vous mènera au bord du précipice de la Fumaça, l'une des plus hautes chutes du Brésil avec ses 366 mètres. Au retour vers Lençóis, arrêt à la cascade de Riachinho pour une baignade réparatrice.

#### Jour 4 Lençóis / Cascade Mosquito

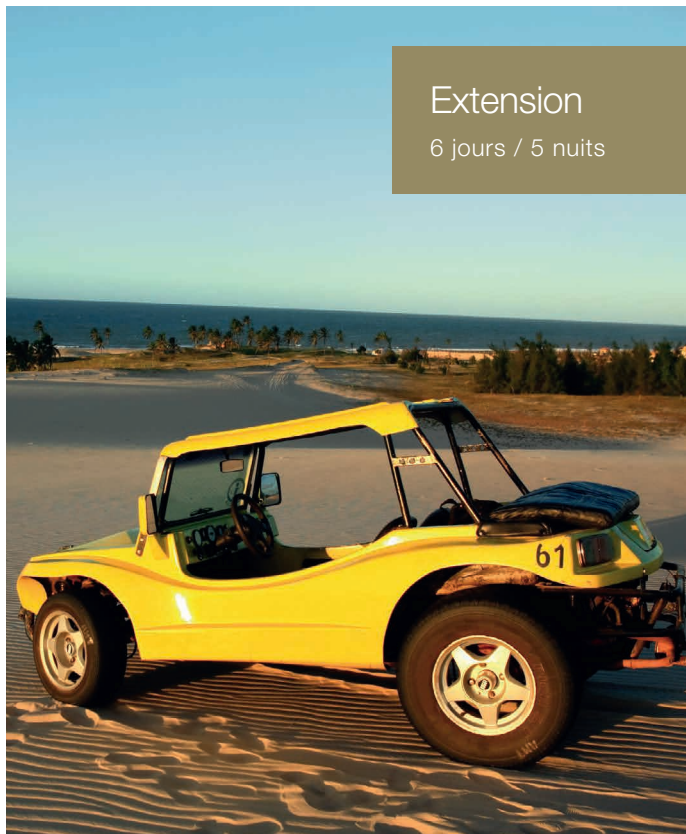
Route vers Poço Azul (le puit bleu), célèbre pour le bleu limpide de ses eaux. La baignade restera mémorable. Continuation vers Cascade Mosquito et traversée d'une rivière à pied. Retour à Lençóis en fin de journée par un sentier en terre battue.

#### Jour 5 Lençóis / Salvador

Transfert au terminal de bus et retour à Salvador da Bahia. Accueil et transfert à votre hôtel ou à l'aéroport.







## Extension

6 jours / 5 nuits

## Buggy dans le Nordeste

Fortaleza – Cumbuco – Guajirú - Icaraizinho - Jericoacoara

Circuit en service regroupé de/à Fortaleza. Envie de découvrir l'une des plus belles régions du Brésil en mode aventure et avec adrénaline assurée ? Ce circuit en buggy, à travers de splendides paysages de dunes, de plages et de petits villages de pêcheurs, est fait pour vous !

### Inclus

- ✓ 5 nuits en Pousadas 2\*/3\*
- ✓ Location du buggy
- ✓ Visites selon programme
- ✓ Transferts selon programme

dès € 2'290

Exemple de prix (basse saison), par personne, base 2 participants en chambre double

### Jour 1 Fortaleza / Cumbuco

Départ depuis Fortaleza ou son aéroport jusqu'au village de Cumbuco et sa plage très prisée par les kitesurfeurs. Installation et reste de la journée libre.

### Jour 2 Cumbuco / Guajirú

Après un briefing, prise en main de votre buggy et départ pour les plages du Nordeste brésilien jusqu'à Guajirú, un village de pêcheurs pittoresque, pratiquement désert et qui fait face à des récifs. Passage par Paracuru, Lagoinha, la Lagune des Almecagas. Traversée en bac du Rio Tinto. Arrivée et installation.

Distance parcourue: 90 km

### Jour 3 Guajirú / Icaraizinho

Départ vers Fleixeiros, village de pêcheurs où le temps semble s'être arrêté. Puis continuation vers Mundaú, situé à l'embouchure du fleuve. Passage par la plage de Baleia, la plage de Caetano et celle

de Moitas, autre charmant petit village de pêcheurs. Arrivée à Icarai da Amontada et installation.

Distance parcourue: 80 km

### Jour 4 Icaraizinho / Jericoacoara

Empruntant des sentiers détournés le long des plages vers Preá, trajet jusqu'à votre destination finale: Jericoacoara. Arrivée et installation. Journée libre à Jeri, village enclavé entre la mer et les dunes de sable.

Distance parcourue: 120 km

### Jour 5 Jericoacoara

Toujours en buggy, départ pour la Lagoa Azul (Lagune Bleue) et la Lagoa do Paraíso (Lagune du Paradis). Un paradis entre dunes et lagunes. Retour à votre hôtel en fin de journée.

### Jour 6 Jericoacoara / Fortaleza

Transfert à Fortaleza ou à son aéroport.

## La Côte Verte

Rio de Janeiro - Paraty

Circuit individuel de/à Rio de Janeiro. La ville de Paraty est l'un des plus beaux héritages coloniaux du Brésil. Avec ses étroites ruelles au charme fou, l'architecture de Paraty témoigne de la gloire qu'elle connut aux siècles passés. Les alentours de Paraty ne sont pas en reste avec ses magnifiques parcs nationaux et ses plages.

### Inclus

- ✓ 3 nuits dans en hôtel ou Pousada 3\* avec petit-déjeuner
- ✓ Croisière en bateau privé
- ✓ Guide francophone
- ✓ Transferts selon programme

dès € 1'450

Exemple de prix (basse saison), par personne, base 2 participants en chambre double

### Jour 1 Rio de Janeiro / Paraty

Départ depuis l'aéroport ou votre hôtel à Rio de Janeiro en direction de Paraty, l'un des plus beaux héritages coloniaux du Brésil, classé au Patrimoine Mondial de l'Humanité par l'UNESCO. Longeant la Costa Verde, entre mer et montagne, arrivée sur les contreforts de la Serra do Mar. Après l'installation à votre hôtel, départ pour une visite de la ville.

### Jour 2 Paraty

Depuis votre hôtel, transfert au port et embarquement sur un bateau de pêcheur aménagé pour la balade. Journée dans la baie de Paraty où vous aurez l'occasion d'aller d'île en île et de plage en plage. Arrêts prévus sur différents sites propices à la baignade ou à la plongée. Retour à Paraty.

### Jour 3 Paraty / Rio de Janeiro

Départ matinal pour une visite panoramique des alentours de Paraty en 4x4. Découverte de l'arrière-pays et de la Serra da Bocaina avec une petite marche en forêt jusqu'à une splendide cascade, idéale pour la baignade. Continuation vers la Plage da Augusta où vous attend un bateau qui vous conduit à l'île do Cedro. Temps libre dans ce paradis vert pour profiter des plages. Dans l'après-midi, retour en direction de Paraty. Arrêt à la Cachaçaria Maria Izabel pour une visite de l'alambic et dégustation de la cachaça, boisson nationale. Retour à Paraty et continuation vers Rio de Janeiro.

### Jour 4 Rio de Janeiro

Transfert à l'aéroport de Rio de Janeiro ou continuation de votre séjour dans la Cidade Maravilhosa.

## Extension


4 jours / 3 nuits





# Séjours balnéaires au Brésil

Avec ses 9'000 km de côtes, le Brésil est le pays par excellence pour profiter d'un séjour balnéaire en Amérique du Sud. De par l'étendue de son territoire et les spécificités climatiques de chaque région, ce type de séjour est possible tout au long de l'année. Du Nord au Sud, des plages paradisiaques s'étendent à perte de vue. Des lieux les plus secrets aux lieux les plus populaires, VT Vacances vous propose une sélection non exhaustive des stations balnéaires les plus prisées au Brésil.







## Fernando de Noronha

Véritable sanctuaire environnemental aux fonds marins exceptionnels, l'archipel de Fernando de Noronha, surnommée l'île arc-en-ciel en raison de la beauté et de la variété de ses paysages naturels préservés, est la destination idéale pour un séjour balnéaire d'exception. En logeant dans de petites pousadas, découvrez un véritable joyau de la nature, inscrit au Patrimoine Mondiale de l'Humanité.

*Comment s'y rendre: aéroport de Fernando de Noronha*

## Jericoacoara

Dans un décor de rêve d'immenses dunes et plages s'étendant à l'infini, Jericoacoara, petit village de pêcheurs face à l'océan, est devenu depuis quelques années un incontournable du littoral brésilien entre Fortaleza et São Luis pour les amateurs de séjours balnéaires mais aussi pour les passionnés de sports nautiques comme le kite surf ou le stand-up paddle. C'est aussi un parfait terrain de jeu pour s'aventurer dans des balades en buggy, quad ou à cheval.

*Comment s'y rendre: aéroport de Fortaleza*

## Pipa

Au sud de l'état de Rio Grande do Norte, au sud de la capitale Natal, la station balnéaire de Pipa abrite des dizaines de plages paradisiaques dont l'une d'elle, Baia dos Golfinhos, est considérée l'une des plus belles du Brésil. Véritable sanctuaire écologique où dauphins et tortues sont des espèces protégées, la région offre également une multitude d'activités sportives et nautiques.

*Comment s'y rendre: aéroport de Natal*







## Porto de Galinhas

Considérée comme l'une des meilleures destinations balnéaires du Brésil, Porto de Galinhas offre à celui qui la visite, une mer aux eaux cristallines, avec une grande variété d'espèces marines et des piscines naturelles d'une beauté à couper le souffle. Dotée d'une excellente structure touristique, cette région de Pernambuco propose aussi une pléiade d'activités qui compléteront vos journées de farniente.

*Comment s'y rendre: aéroport de Recife*

## Morro de São Paulo

Au sud de Salvador da Bahia, le Morro de São Paulo, encore peu touristique et exclusive, abrite certainement les plus belles étendues de sable blanc sur fond d'eau turquoise que l'on peut trouver au Brésil. Station balnéaire restée longtemps à l'ombre de sa grande sœur du nord de l'état, Praia do Forte, le Morro de São Paulo possède l'une des plages classées dans le top 10 des plages du pays : Quarta Praia. Un Eden à découvrir.

*Comment s'y rendre: aéroport de Salvador da Bahia*

## Autour de Rio de Janeiro

La région de Rio de Janeiro possède sans nul doute une multitude de petites stations balnéaires aux ambiances feutrées, exclusives, au charme colonial qui méritent le détour. A quelques heures de route de Rio, découvrez Angra dos Reis avec ses 365 îles bordées d'une mer vert émeraude, Paraty, un port à l'ambiance aristocrate, Buzios, la station préférée des Cariocas ou encore Ilha Grande, une île aux plages idylliques.

*Comment s'y rendre: aéroport de Rio de Janeiro*





## Rio de Janeiro

Rio de Janeiro, la Cidade Maravilhosa, possède probablement les 2 plages les plus fameuses du Brésil: Ipanema et Copacabana. Rien que d'entendre leurs noms, des milliers de clichés se bousculent dans nos têtes. Fêtes, football de plage, corps bronzés, musique... Deux icônes de Rio qui méritent de sortir de votre imaginaire pour devenir votre réalité de vacances.

*Comment s'y rendre: aéroport de Rio de Janeiro*







## Ilha do Campeche

Au sud de Florianópolis, se situe une île que beaucoup classifient comme les Caraïbes du Brésil. L'île de Campeche possède un riche écosystème et un grand patrimoine archéologique. En raison d'un fort flux de touristes et que l'île soit classée au Paysage et Patrimoine Historique, seules 800 personnes sont autorisées à y accéder par jour, et chacune d'entre elles ne peut y rester que pendant 4 heures maximum. 4 heures inoubliables.

*Comment s'y rendre: aéroport de Florianópolis*

## Torres

Au sud du Brésil, en terre de Gauchos, il existe aussi des plages d'une beauté à couper le souffle. La région de Torres possède très certainement les plus belles de la région. Paradis des surfeurs et autres amateurs de sports de glisse, la Praia da Guarita est la plus fameuse et la plus recherchée. Entre mer et falaises à la végétation luxuriante, une destination hors des sentiers battus.

*Comment s'y rendre: aéroport de Porto Alegre*







## Un moment d'exception

Vaste et merveilleuse... La Terre que nous habitons ne cessera de nous surprendre par sa complexité, offrant des lieux singuliers d'une incroyable beauté. Prêtée à l'Homme pour évoluer, il a su créer coutumes et traditions aussi riches et variées que le sont chacun de ses stupéfiants recoins, aussi reculés soient-ils. C'est dans le respect et l'enchantement le plus absolu, que MyTerra et ses partenaires, vous invite à vivre des moments d'exception, à la rencontre de lieux hors du commun. Puis ouvrez votre cœur, car l'essentiel est invisible aux yeux....

### Amazon Eco Boat

Au départ de Manaus, entre les bras du Rio Solimões et ceux du Rio Negro, les deux affluents de l'Amazone, une croisière sur un Amazon Eco Boat est une expérience qui vous donne une impression de voyage dans le passé, à la manière des pionniers qui s'émerveillèrent pour la première fois des beautés inimaginables de la plus grande forêt du Monde. Une vue unique sur les rives du fleuve et sa faune et flore diverse entre piranhas, dauphins, caïmans, singes, caïmans, oiseaux multicolores, nénuphars et arbres géants. Mais aussi une rencontre inoubliable avec les peuples qui vivent sur ces berges.

### Saco de Mamangá

Uniquement accessible à pied ou par la mer, le Saco de Mamangá est un véritable bijou écologique, lieu de vie de l'ethnie Caiçara, issue du mélange entre indiens, africains et

colons européens. Sur les berges d'un fjord, au milieu de la forêt atlantique et des mangroves, ce peuple vit de la pêche et de l'agriculture. Un endroit qui invite au respect et au silence en communion avec la Mère Nature et du peuple qui vit sur ces terres.

### La Ferme de Georges

Dans le parc des Lençóis Maranhenses, une zone de 1 500 km<sup>2</sup> de dunes, la Ferme de Georges est une petite adresse encore secrète qui saura séduire les voyageurs à la recherche d'un séjour de qualité entouré de paysages pittoresques et d'une expérience culinaire unique où le restaurant ne propose que des aliments produits localement. Un Tropical Eco Retreat qui puise dans la diversité de la nature sa ligne conceptrice. Une expérience unique à vivre !







# Bolivie

Dans le panorama touristique de l'Amérique du Sud, la Bolivie est une destination à part, un pays de contrastes qui s'étend de la cordillère des Andes, au lac Titicaca jusqu'à la forêt amazonienne. Enclavé au cœur du continent, le pays n'en reste pas moins riche de paysages et de sites exceptionnels à couper le souffle. Partir en Bolivie, c'est l'assurance d'un dépaysement total avec une grande diversité géographique à la nature grandiose, mais également culturelle grâce à la préservation de ses traditions ancestrales.

La Bolivie mérite pleinement son surnom de «pays mosaïque» tant la diversité qu'elle a à offrir au voyageur est grande. Les amateurs de culture y découvriront la richesse d'un folklore et un artisanat qui comptent parmi les plus vivants du continent. Ceux que l'Histoire passionnent se délecteront devant les vestiges des civilisations précolombiennes, le fameux site de Tiwanaku ou encore l'héritage architectural colonial. Les amoureux de nature préservée s'émerveilleront avec les grands espaces, les sommets de plus de 6'000 mètres, les déserts, les volcans, les plaines infinies ou encore l'Amazonie, le poumon de notre planète.

La Bolivie c'est aussi un brassage ethnique surprenant: amérindiens, européens et africains. Un pays qui n'a pas fini de surprendre celui qui ose le visiter.

## Informations pratiques

### Formalités

Pour entrer en Bolivie, les citoyens suisses, de l'Union Européenne et de l'Espace Schengen, doivent être détenteurs d'un passeport valable 6 mois après la date retour. Aucun visa n'est exigé si le séjour dure moins de 90 jours. Toute personne voyageant en Bolivie recevra un tampon avec la date d'entrée estampillée sur le passeport, ainsi qu'une carte de touriste devant être conservée durant tout le séjour et restituée à la sortie du pays. Les autres citoyens doivent se renseigner sur les formalités d'entrée sur le territoire lors de la réservation ou auprès de l'ambassade ou des consulats de Bolivie. La responsabilité d'avoir des documents d'identification en règle incombe à chaque participant.

### Santé

Nous vous recommandons d'être à jour concernant les vaccins universels (diphtérie, tétanos, et poliomyélite) ainsi que les vaccins contre la fièvre typhoïde, hépatite A et B. Il est fortement conseillé aux voyageurs se rendant en Amazonie et dans les zones tropicales du pays de se protéger efficacement face au risque de paludisme et de se faire vacciner contre la fièvre jaune. Le carnet de vaccination international où figure la

fièvre jaune peut être sollicité par les autorités lors de l'arrivée dans le pays. Le premier jour, vous serez certainement affectés par l'altitude. Les symptômes habituels sont : migraine, manque d'appétit, fatigue. En général, ces effets s'estompent rapidement.

### Décalage horaire

Il y a -6 heures de décalage horaire en été et -5 heures de décalage horaire en hiver par rapport à la Suisse.

### Climat

Situé dans l'hémisphère sud, la Bolivie a ses saisons inversées par rapport à l'Europe. Le pays ne possède que 2 saisons : l'hiver qui correspond à la saison sèche d'avril à octobre et l'été, la saison humide, qui s'étend de novembre à mars. Le climat du pays varie en fonction de l'altitude de ses régions. Dans l'Altiplano, avec des altitudes de plus de 3000 mètres, le climat semi-aride est frais et sec avec une amplitude thermique qui peut atteindre les 20°C. Le reste du pays a un climat subtropical, humide et chaud. Plus on s'approche de l'Amazonie et plus l'humidité et la chaleur se font sentir. Le pays se visite de préférence pendant la saison sèche et plus particulièrement entre avril-mai et septembre-octobre.







## Bon à savoir, sports et activités

Informations communiquées sous réserve de modifications.

## Culture et Art

La Bolivie s'est inspirée des civilisations précolombiennes et de son héritage colonial pour se forger une identité culturelle très riche. Ce pays composé de 36 ethnies aux 37 langues officielles, est une véritable mosaïque de traditions, de rites, de croyances païennes et catholiques. Une mosaïque qui rythme le quotidien des Boliviens et qui se reflète dans les différents arts de la musique, avec le zampaña (la fameuse flûte de pan), la danse avec les peña, et les spectacles de rues. Fruit de cette diversité, l'artisanat bolivien est particulièrement riche et les plus beaux objets se trouvent sur les marchés traditionnels. On y trouvera toutes sortes de vêtements en alpaga ou en angora, des bijoux en argent, des pièces en bois représentent les Indiens aymaras et quechuas, des chapeaux et bonnets typiques, des objets en cuir ou encore des masques représentant les diables, les esclaves ou les danseurs d'Amazonie. En Amazonie, on vous proposera aussi d'impressionnantes coiffes en plumes.

## Faune et Flore

Parmi la plus riche du monde, la biodiversité bolivienne se répartit en fonction de la géographie du pays offrant ainsi d'importants contrastes d'une région à l'autre. Sur les hauteurs de l'Altiplano, souvent salines, peu de végétaux subsistent. Le quinoa, première exportation du pays, est une rare exception qui pousse à plus de 3'000

mètres. En descendant des hauts plateaux jusqu'à l'Amazonie, la flore devient plus présente. Le paysage se parseme de cactus et d'arbustes épineux pour laisser place à une végétation plus luxuriante lorsqu'on s'approche de l'Amazonie, région où la diversité de la faune et de la flore est plus importante. La faune suit la même logique géographique. Au nord, lamas, alpagas, guanacos, condors et autres chinchillas peuplent ces terres inhospitalières. Dans les basses terres, la faune devient plus présente et variée jusqu'à l'Amazonie où toutes les espèces de la terre, connues et inconnues, se sont données rendez-vous.

clou de girofle. On trouvera aussi le maté de coca, une infusion de feuilles de coca typiques des régions andines et la bière au quinoa.

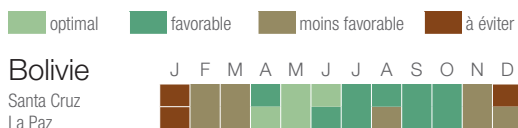
## Sports et activités

La Bolivie offre une pléiade d'activités en relation avec la nature: randonnées, escalade, rafting, kayak, balades en bateau mais aussi pour les plus téméraires, la fameuse route de la mort, qui peut être parcourue en VTT, ou encore les tyroliennes qui parcourent la canopée à plus de 85 km/heure. Il y aura toujours une activité en accord avec votre envie du moment ou vos attentes d'aventures.

## Argent, banques et change

L'unité monétaire de la Bolivie est le Boliviano (BOB). Bien que fluctuant, le taux moyen se situe, en 2022, autour de CHF 1.- = entre 7,5 et 6,9 BOB. Les cartes Visa et MasterCard ne fonctionnent pas partout en Bolivie pour effectuer des paiements. Néanmoins, elles permettent de retirer de l'argent dans la grande majorité des bancomats surtout avec la Visa. Le dollar et l'euro sont facilement échangés dans les bureaux de change ou dans les hôtels mais dans les endroits les plus reculés du pays, le dollar américain est mieux accepté.

# Climat Quand partir ?







## Circuit individuel

16 jours / 15 nuits



## L'essentiel de la Bolivie

La Paz - Copacabana  
- Lac Titicaca - Yumani  
- Tuní - Sucre - Potosí  
- San Juan - Désert de Siloli - Villamar

Circuit individuel accompagné. La Bolivie réunit à elle seule tout ce que l'Amérique latine nous suggère. Fier de ses traditions ancestrales, le pays possède l'héritage d'un passé amérindien et colonial d'une richesse incalculable. Ce circuit vous fera découvrir des paysages à couper le souffle et vous donnera l'occasion de faire des rencontres émovantes et inoubliables avec les habitants.

dès € 4'690

Exemple de prix (basse saison), par personne, base 2 participants en chambre double

### Highlights

- ✓ La Paz, capitale la plus haute du monde
- ✓ Expédition en 4x4 à travers salars, cordillères et volcans.
- ✓ Sucre, la ville blanche
- ✓ Nuit à l'île du Soleil sur le Lac Titicaca
- ✓ Potosí et ses mines
- ✓ Rencontres avec la population locale

### Inclus

- ✓ 15 nuits en hôtels 2\*, 3\* et 4\* avec petit-déjeuner
- ✓ Vols internes
- ✓ Guide francophone privé (guide hispanophone à Titicaca, Tuní et Salar d'Uyuni)
- ✓ Déjeuner les jours 3,6 et 8

Au départ de La Paz



### Jour 1 La Paz

Accueil et transfert à votre hôtel. Matinée libre pour découvrir la ville. Puis, départ pour la découverte du sud de la capitale et pour rejoindre la Vallée de la Lune. Balade au milieu des étranges formations calcaires.

### Jour 2 La Paz

Visite guidée de la capitale du pays. Ville métissée et contrastée, La Paz est le parfait échantillon d'un pays tout entier. Visite du Mercado Sopocachi avec dégustation de mets locaux. Découverte des rues coloniales et du Mercado de Las Brujas. Départ en téléphérique depuis El Alto. Retour en passant par la Calle de Los Andes.

### Jour 3 La Paz / Copacabana / Yumani

En route pour Titicaca, le plus grand lac navigable au monde et culminant à 3'800 m d'altitude. Arrivée à Copacabana, traversée du détroit et embarquement sur une lancha en direction de l'Isle de la Luna, seconde île sacrée des Incas. Déjeuner avec la communauté locale. Continuation vers la Isla del Sol et vers le site inca de Pillokaina.

### Jour 4 Yumani / Copacabana / Tuní

Temps libre pour arpenter l'Isle del Sol qui abrite de nombreux temples et lieux sacrés. Continuation vers Copacabana, puis Tuní en longeant le lac Titicaca et la Cordillère Royale.

### Jour 5 Tuní

Séjour dans un hameau aymara à 4'400m d'altitude et rencontre avec la communauté de Tuní qui s'engage à faire perdurer et partager les traditions ancestrales.

### Jour 6 Tuní / La Paz

Immersion dans le quotidien d'une famille locale avec visite de l'école du village, initiation à la langue aymara

et confection d'un plat traditionnel, le Huata. Vous participerez également aux différentes tâches en fonction de la saison et des besoins. En fin de journée, retour à La Paz.

### Jour 7 La Paz / Sucre

Transfert à l'aéroport et envol pour Sucre. Accueil et départ pour une visite de la ville à travers les ruelles à l'architecture blanches. Écoutez l'histoire de la libération bolivienne, en dégustant une petite bière artisanale.

### Jour 8 Sucre / Candelaria / Sucre

Départ vers le village de Candelaria en plein pays Tarabuco, ethnies réputées pour ses tissus. Visite du petit musée en compagnie d'une tisserande. Déjeuner au sein d'une famille locale. Balade dans les rues du village avant de rejoindre Sucre.

### Jour 9 Sucre / Potosí

Départ pour Potosí, à 3'900 m d'altitude. Traversée du fleuve Pilcomayo par un pont à l'architecture anachronique. Passage par la Casa de la Moneda qui nous plonge dans l'époque coloniale et l'histoire de cette ville d'argent.

### Jour 10 Potosí / Uyuni

Découverte des mines du Cerro Rico et rencontre émovante avec des mineurs dans leur environnement de travail. Continuation à travers toute la Cordillère Frailes pour rejoindre Uyuni, petite ville perdue en bordure du salar à 3'650 m d'altitude. Arrêt au village de Pulacayo et visite du musée qui retrace sa splendeur passée. Arrivée à Uyuni.

### Jour 11 Uyuni / San Juan

Journée consacrée à la découverte du plus grand désert de sel du monde. Départ pour Colchani pour visiter une exploitation de sel et l'unique hôtel de sel construit sur la surface du salar.

Continuation vers l'île d'Inchahuasi, perdue en plein cœur du salar et recouverte de stromatolithes et de cactus géants. Continuation vers San Juan.

### Jour 12 San Juan / Désert de Siloli

Départ pour le désert de Siloli en passant par une piste qui monte à 4'200 m d'altitude. Arrêt au mirador du volcan Ollagüe, volcan actif qui abrite l'une des mines de soufre les plus hautes du monde. Le long de la frontière avec le Chili, par la route des joyaux, découverte des lagunes Cariapa, Hedionda, Ch'arkota et Honda, sanctuaires de 3 espèces de flamants roses.

### Jour 13 Désert de Siloli / Villamar

Cap au sud à travers les superbes paysages du désert de Siloli (connu pour son arbre de pierre), jusqu'à la spectaculaire lagune Colorada. En chemin, arrêts pour admirer les geysers de Mañana. Arrêt aux thermes de Polques avant de longer la Laguna Salada et de traverser le désert de Dali. Arrivée au pied des volcans Juriques et Licancabur. Continuation vers Villamar.

### Jour 14 Villamar / Uyuni

Retour à Uyuni en traversant la région de Rio Grande et la Vallée des Roches qui abritent beaucoup de vigognes et de nandous. Arrêt au village de San Cristobal, connu pour son église coloniale. Visite du cimetière des trains avec ses locomotives rouillées posées au milieu du désert qui témoignent du glorieux passé minier de la région.

### Jour 15 Uyuni / La Paz

Départ pour l'aéroport et envol pour La Paz. Accueil et transfert à votre hôtel. Après-midi libre à La Paz.

### Jour 16 La Paz

Transport jusqu'à l'aéroport.





## Circuit Individuel

16 jours / 15 nuits

## Vis ma vie d'Andin

La Paz - Copacabana - Yampupata - Kasani - Santiago de Okola - Tuni - Coroico - Puente Villa

Circuit individuel accompagné. Connaître un pays, c'est s'imprégner de sa manière de vivre, de ses us et de ses coutumes. Ce circuit vous emmènera à la rencontre de différentes communautés et ethnies, à la découverte de paysages d'une biodiversité étonnante. Un regard différent, hors des sentiers battus, pour apprendre à aimer ce pays.

dès € 3'990

Exemple de prix (basse saison), par personne, base 2 participants en chambre double

Au départ de La Paz



### Jour 1 La Paz

Accueil et transfert à votre hôtel. Visite en téléphérique de la ville et balade dans le quartier bobo de la ville. Dégustation du maté de coca, boisson sacrée et traditionnelle, remède contre le mal d'altitude. Retour à l'hôtel.

### Jour 2 La Paz

Découverte avec un guide francophone de la capitale du pays. Visite des principaux points d'intérêts.

### Jour 3 La Paz / Copacabana

Transfert en bus en direction de Tiwanaku. Un voyage hors du temps entre routes cabossées, musiques andines et odeur de feuille de coca mâchée. Arrivée aux ruines de Tiwanaku, symboles d'une civilisation pré-inca. Continuation vers le lac Titicaca à la croisée des trois cultures andines les plus importantes de la région. Traversée de l'embouchure et continuation vers Copacabana.

### Jour 4 Copacabana

Petit-déjeuner typique au cœur du marché avec un Api con Bunuelos, une boisson chaude onctueuse,

typique des Andes, accompagnée d'une sorte de beignet. Embarquement sur une lancha en direction de l'Isla de la Luna. Découverte des ruines du palais Inak Uyu, réservé aux Vierges du Soleil et rencontre avec la population locale. En fin d'après-midi, préparation en famille de la soupe de quinoa, légumes et arômes locaux, pour le dîner. Nuit chez l'habitant.

### Jour 5 Yampupata / Kasani / Santiago de Okola

Matinée libre pour visiter l'île. A midi, partage d'un Apthapi, un déjeuner en communauté ou chacun apporte sa contribution. Ensuite départ en lancha jusqu'au village de Sampaia pour une randonnée. Continuation en 4x4 pour arriver au village de Santiago de Okola. Nuit chez l'habitant.

### Jour 6 Santiago de Okola

Journée découverte des us et coutumes de cette communauté de Titicaca. Balades au sein du village, randonnée au Dragon Dormido et partage avec les autochtones. Soirée festive avec les habitants. Nuit chez l'habitant.

### Jour 7 Santiago de Okola / Tuni

Journée navigation sur le lac Titicaca à bord d'un catamaran traditionnel. Déjeuner à bord avec 3 menus au choix. En milieu de journée, départ pour le cœur de la Cordillère et Tuni, un hameau aymara à situé 4'400 m d'altitude.

### Jour 8 à 10 Tuni

Vous allez passer ces quelques jours au sein d'une famille locale, à vous imprégner de la culture Aymara. Nous vous proposons de choisir votre programme et de vous laisser vivre

au rythme de la Cordillère. Plusieurs activités vous seront proposées.

### Jour 11 Tuni / La Paz

Matinée libre. Puis départ pour rejoindre La Paz.

### Jour 12 La Paz / Coroico

Journée sportive pour découvrir la région pré-tropicale des Yungas. Départ de La Paz pour rejoindre Cumbre, situé à 4'600 m d'altitude. Descente en VTT pour quitter l'Altiplano et pénétrer dans le bassin amazonien et atteindre Yolossa. Cette route est la seule qui lie la capitale andine aux producteurs d'Amazonie.

### Jour 13 Coroico / Puente Villa

Journée découverte des plantations de café et de coca. Un moment unique de partage avec la population locale qui vit de cette agriculture.

### Jour 14 Puente Villa / La Paz

Départ vers les hauts plateaux, en passant par Yanacachi, carrefour commercial de la région, où on échange produits frais amazoniens contre patates et quinoa de l'Altiplano. En fin de journée, retour à La Paz.

### Jour 15 La Paz

Durant la matinée, initiation aux danses boliviennes, véritable représentation de la mixité de la culture bolivienne. Puis, déjeuner en terrasse dans les quartiers sud de La Paz. Après-midi libre pour flâner dans ces quartiers plus modernes de la capitale.

### Jour 16 La Paz

Transport jusqu'à l'aéroport et envol pour votre retour en Suisse.


### Highlights

- ✓ La Paz, capitale la plus haute du monde
- ✓ Lac Titicaca
- ✓ Interactions avec la population locale
- ✓ L'Amazonie bolivienne

### Inclus

- ✓ 15 nuits en hôtels 2\*/3\* ou chez l'habitant
- ✓ petit-déjeuner (sauf jour 12)
- ✓ Transports publics et privés
- ✓ Guide francophone privé (hispanophone à Yampupata, Kasani et Santiago de Okola)
- ✓ 9 déjeuners et 5 dîners





## Extension

7 jours / 6 nuits

## VTT, pirogue et forêt amazonienne

Coroico - Guanay- Rio Kaka - Rurrenabaque

Circuit groupé de/à La Paz. De la Cordillère des Andes jusqu'à la forêt amazonienne, voici un séjour empreint d'adrénaline et de communion avec la nature, au contact des réalités de ces peuples qui vivent dans des contrées lointaines où la lutte pour la survie est un combat constant.

## Inclus

- ✓ 6 nuits en hôtel 3\*, 2\*, 1\* ou bivouac, avec petit-déjeuner
- ✓ 1<sup>er</sup> jour en demi-pension, et pension complète du jour 2 à 5
- ✓ Guide hispanophone
- ✓ Vol interne, visites et transferts selon programme

dès € 2'490

Exemple de prix (basse saison), par personne, base 2 participants en chambre double

**Jour 1 La Paz / Coroico**

Départ de La Paz jusqu'à la Cumbre à 4'600 m d'altitude. Puis, descente en VTT jusque vers la région des Yungas, une région chaude à la végétation luxuriante, dans le bassin amazonien.

**Jour 2 Coroico / Guanay**

Départ à la rencontre des producteurs de coca des Yungas. Puis, en longeant le Rio Coroico, arrivée à Guanay, village de la fièvre de l'or. Visite du village et rencontre avec la population locale.

**Jour 3 Guanay / Rio Kaka**

Embarquement sur une pirogue de chercheur d'or pour 3 jours de traversée de forêt en suivant le cours du Rio Kaka. Un déferlement de beautés naturelles s'offre à vous entre flore exubérante et faune abondante.

**Jour 4 Rio Kaka**

Continuation en pirogue et arrivée sur le Rio La Paz avec sur la rive droite la Réserve Biosphérique Pilon Lajas et sur la rive gauche le Parc National du Haut Madidi. Rencontres avec les communautés et découverte de la flore et de la faune amazonienne.

**Jour 5 Rio Kaka / Rurrenabaque**

L'émerveillement continue devant cette forêt tropicale vierge, un concentré de biodiversité et de mystère devant ce berceau de nombreuses légendes sur les chercheurs de l'Eldorado. Navigation jusqu'à Rurrenabaque. Visite de cette petite ville à l'atmosphère paisible au pied des montagnes.

**Jour 6 Rurrenabaque / La Paz**

Transport jusqu'à l'aéroport de Rurrenabaque et envol pour La Paz. Accueil et transfert à votre hôtel.

## Amazonie

La Paz - Rurrenabaque - Chalalan  
- Campement Bala

Circuit groupé de/à La Paz. L'Amazonie est l'une des régions les plus vastes et les plus fascinantes de la Bolivie. Ce territoire quasiment vierge dévoile une végétation exubérante et une faune abondante. Les étendues verdoyantes ne sont pas les seuls attraits de la région. La richesse des cultures vous fascinera également.

## Inclus

- ✓ 6 nuits en campement ou hôtel 3\*, pension complète
- ✓ Vols internes, visites et transferts selon programme
- ✓ Guide anglo/hispanophone

dès € 1'790

Exemple de prix (basse saison), par personne, base 2 participants en chambre double

**Jour 1 La Paz / Rurrenabaque**

Transfert à l'aéroport et envol pour Rurrenabaque. Accueil et transfert à l'hôtel.

**Jour 2 Rurrenabaque / Chalalan**

Départ pour le village de Chalalan par les rivières Beni et Tuichi en plein cœur du Parc Madidi. Immersion de 3 jours dans une communauté amazonienne. Ce voyage en bateau est l'occasion d'apprécier de magnifiques paysages. Durant l'après-midi, promenade sur l'un des sentiers thématiques avec un guide.

**Jour 3 Chalalan**

Randonnée guidée. Visite du Mirador du lac Chalalan avec vue sur la forêt tropicale du Parc National Madidi. En soirée, départ pour une balade en canot pour observer le scintillement impressionnant des yeux des caïmans et autres animaux nocturnes. Puis, moment de partage, au son des musiques et danses traditionnelles, où les guides locaux expliqueront les coutumes du peuple indigène Uchupiamonas.

**Jour 4 Chalalan / Rurrenabaque**

Départ matinal pour une promenade dans

la forêt tropicale. Ultime opportunité pour observer la biodiversité. Embarquement et départ pour Rurrenabaque.

**Jour 5 Rurrenabaque / Camp. Bala**

Départ en 4x4 privé. Arrivée au Campement Bala, en bordure du Rio Yacuma. Excursion en bateau pour observer la vie animale aux abords de la rivière. Balade le soir pour une découverte de la vie nocturne.

**Jour 6 Campement Bala**

Matinée consacrée à l'observation des animaux (dont le sicuri, un anaconda qui peut mesurer jusqu'à 12 m de long) et des diverses plantes. Excursion, en canoë ou bateau à moteur, à la pêche aux piranhas. Baignade dans le Rio Yacuma en compagnie des dauphins roses.

**Jour 7 Camp. Bala / Rurrenabaque / La Paz**


Retour en 4x4 vers Rurrenabaque. Arrêt au bord d'une lagune pour un moment de pêches aux piranhas et aux bentons. Observation des singes jaunes. Arrivée à l'aéroport et envol pour La Paz. Accueil et transfert à votre hôtel.

## Extension

6 jours / 5 nuits







## Extension

9 jours / 8 nuits

## Sajama

La Paz - Sajama

Circuit groupé de/à La Paz. Avec l'Altiplano bolivien d'un côté et l'interminable descente jusqu'aux plages chiliennes du Pacifique de l'autre, le Sajama offre des possibilités d'expédition uniques! Les parcs nationaux de Sajama et de Lauca, cœur de cette cordillère, sont l'une des merveilles méconnues de l'Altiplano. Outre ses majestueux volcans, ils abritent de nombreuses espèces animales.

### Inclus

- ✓ 2 nuits en auberge 1\* avec petit-déjeuner
- ✓ pension complète du jour 1 à 2
- ✓ Guide hispanophone
- ✓ Visites et transferts selon programme

dès € 1'190

Exemple de prix (basse saison), par personne, base 2 participants en chambre double

#### Jour 1 La Paz / Sajama

Départ pour la traversée de l'altiplano, jusqu'à Patacamaya avec au fond l'imposant volcan Sajama. Découverte des Chullpas, sépultures carangas et arrêt au village de Curahuara de Carangas, dont l'église coloniale est connue comme la chapelle Sixtine de l'Altiplano. Continuation jusqu'au plateau désolé du Sajama.

#### Jour 2 Sajama

Au petit matin, départ en 4x4 jusqu'aux geysers, spectacle unique de bords bouillonnants. Continuation à pied vers les sources d'eau chaude naturelles pour un bain reposant au pied du volcan Sajama. Repas froid à midi. Reste de la journée libre.

#### Jour 3 Sajama / La Paz

Départ par la route internationale puis cap au sud par des pistes sablonneuses et piégeuses en bordure de la frontière chilienne. Traversée du Rio Lauca pour contempler les chullpas polychromes (tombeaux des seigneurs aymaras), les plus belles de Bolivie, dispersées dans un cadre majestueux. Promenade sur le site, puis retour à La Paz en fin de journée. Repas en route inclus.

## Sajama Sud et Lipez

La Paz - Sajama - Salinas - Jirira - San Juan - Laguna Colorada - Villamar - Uyuni

Circuit individuel accompagné de/à Uyuni. A 4'000 m d'altitude, le salar d'Uyuni et la région du Sud-Lipez offrent parmi les plus beaux paysages d'Amérique du Sud. Totalement isolée, soumise à de rudes conditions climatiques, cette terre extrême est aussi un pays de merveilles.

### Inclus

- ✓ 8 nuits en auberge 3\*, 2\* et 1\* avec pension complète
- ✓ Visites et transferts selon programme
- ✓ Guide hispanophone

dès € 3'590

Exemple de prix (basse saison), par personne, base 2 participants en chambre double

#### Jour 1 La Paz / Sajama

Traversée de l'altiplano jusqu'à l'entrée du parc national de Sajama. Départ pour le village de Curahuara de Carangas et découverte des Chullpas, sépultures carangas. Continuation par le village de Tomarapi, puis la Laguna Huafña Khota. Arrivée à Sajama.

#### Jour 2 Sajama

Départ en 4x4 jusqu'aux geysers, spectacle unique de bords bouillonnants. Continuation à pied vers les sources d'eau chaude naturelles pour un bain reposant au pied du volcan Sajama.

#### Jour 3 Sajama / Salinas

Cap au sud en traversant tout le pays Urus par des pistes sablonneuses. Traversée du Rio Lauca pour contempler les chullpas polychromes les plus belles de Bolivie (tombeaux des seigneurs aymaras). Arrivée au village de Salinas.

#### Jour 4 Salinas / Jirira

Départ pour l'ascension du volcan qui domine tout le salar. Vue exceptionnelle depuis le mirador à 4'700 m d'altitude.

#### Jour 5 Jirira / San Juan

Départ pour Coquesa, village en bordure du Salar, célèbre pour ses momies Chipayas. Continuation vers le salar d'Uyuni, plus grand désert de sel

du monde, puis vers le village de San Juan, où se trouvent les momies des Seigneurs des Lipez et un petit musée.

#### Jour 6 San Juan / Laguna Colorada

Traversée du Sud Lipez, région de haute altitude connue pour ses vastes étendues désertiques, ses lagunes colorées, ses salars, ses formations rocheuses et ses volcans. Traversée du désert de Siloli et arrivée à la Laguna Colorada.

#### Jour 7 Laguna Colorada / Villamar

Visite des geysers Sol de Mañana. Arrêt aux thermes de Polques avant de longer la Laguna Salada et de traverser le désert de Dali. Arrivée au pied des volcans Juriques et Licancabur. Continuation vers Villamar.

#### Jour 8 Villamar / Uyuni

Route vers Uyuni en traversant la région de Rio Grande et la Vallée des Roches qui abritent des vigognes et des nandous. Arrêt au village de San Cristobal, connu pour son église coloniale. Visite du cimetière des trains avec ses locomotives rouillées posées au milieu du désert et qui témoignent du glorieux passé minier de la région.

#### Jour 9 Uyuni / La Paz

Transport à l'aéroport et envol pour La Paz. Accueil et transfert à votre hôtel.

## Extension

3 jours / 2 nuits







# Un moment d'exception

Vaste et merveilleuse... La Terre que nous habitons ne cessera de nous surprendre par sa complexité, offrant des lieux singuliers d'une incroyable beauté. Prêtée à l'Homme pour évoluer, il a su créer coutumes et traditions aussi riches et variées que le sont chacun de ses stupéfiants recoins, aussi reculés soient-ils. C'est dans le respect et l'enchantement le plus absolu, que MyTerra et ses partenaires, vous invite à vivre des moments d'exception, à la rencontre de lieux hors du commun. Puis ouvrez votre cœur, car l'essentiel est invisible aux yeux...

## La Route de la Mort en VTT

La route des Yungas, surnommée la Route de la Mort, qui relie La Paz à Coroico, fut durant longtemps considérée comme l'une des voies les plus dangereuses au monde. Bien que réservée aux amateurs de sensations fortes, la descente de cette route en VTT qui reste l'une des activités les plus prisées de Bolivie, se fait aujourd'hui en toute sécurité. Le départ est donné à 4'700 mètres d'altitude et l'arrivée se fait à Yolosa, à 1'100 mètres d'altitudes. Un tronçon de 35 km aux virages à 90° et au dénivelé impressionnant de 3'500 mètres.

## Séjour dans une communauté Aymara

Au pied de l'imposante Cordillère Royale, entre le Lac Titicaca et le Condoriri, osez une

immersion complète de quelques jours au sein d'une communauté Aymara. Logez chez l'habitant et partagez le quotidien de ce peuple, au travers d'un véritable tourisme responsable, pour une valorisation du mode de vie et de la culture andine traditionnelle. Cuisiner, faire du fromage, tondre les lamas, aller à l'école apprendre la langue locale ou encore partir à la pêche sur le Lac Titicaca, seront une petite partie des activités qui occuperont vos journées.

## Le Lac Titicaca en catamaran

Véritable symbole de l'Amérique du Sud, carrefour des plus anciennes civilisations amérindiennes, le Lac Titicaca a depuis toujours exercé un grand pouvoir de fascination sur celui qui le visite. Au départ de Copacabana, embarquez sur un catamaran pour rejoindre l'Isla del Sol, île légendaire, berceau de l'empire Inca, pour une visite

des lieux. Puis, départ pour la découverte du complexe culturel Inti Wata avec son musée souterrain d'Ekako, les terrasses Pachamama, le refuge Intica, le palais de Pilkokaina ou encore les centres de médecine traditionnelle. Avant de repartir, navigation à bord d'immense radeau typique «Tortora». Une expérience unique.







# Chili

Pays à la géographie atypique, ce long ruban de terre coincé entre la cordillère des Andes et l'océan Pacifique à l'Ouest se termine en un semis d'îlots liant 2 océans. Le pays s'étale sur plus de 4'000 km et n'excède jamais les 350 km dans sa largeur. Cette démesure confère au pays une extravagance paysagistique et climatique. Au nord se trouve le désert d'Atacama qui est considéré comme le plus aride de la planète. Au sud, vers le Cap Horn et la Patagonie, le climat est pluvieux et venteux. Les vallées centrales verdoyantes de Santiago offrent quant à elles un climat méditerranéen.

Le Chili, c'est également des îles dont la plus fameuse, l'île de Pâques, inscrite au patrimoine mondial de l'UNESCO, qui se trouve à plus de 3'500 km des côtes. Un lieu qui fascine par le mystère autour des monumentales statues et des sites cérémoniels. C'est également l'archipel Juan Fernandez, dont l'île de Robinson Crusó est classée Réserve Mondiale de la Biosphère par l'UNESCO. L'archipel de Chiloé, de la région des Grands Lacs, est constitué d'une quarantaine de petites îles et îlots où ses églises sont l'attraction principale car classées au patrimoine mondial.

Le Chili c'est aussi une Histoire riche qui remonte à la période précolombienne, une colonisation espagnole et une dictature qui ont forgé le caractère d'un peuple. On y trouve aussi une riche gastronomie et des vins renommés, une culture et un artisanat éclectique, un peuple souriant, avenant et hospitalier.

## Informations pratiques

### Formalités

Pour entrer au Chili, les citoyens suisses, de l'Union Européenne et de l'Espace Schengen, doivent être détenteurs d'un passeport valable 6 mois après la date retour. Aucun visa n'est exigé si le séjour dure moins de 90 jours. Les autres citoyens doivent se renseigner sur les formalités d'entrée sur le territoire lors de la réservation ou auprès de l'ambassade ou des consulats du Chili. Une fiche blanche faisant office de visa touristique est délivrée à l'entrée du pays par les douaniers. Elle est indispensable pour sortir du pays. La responsabilité d'avoir des documents d'identification en règle incombe à chaque participant.

### Santé

Nous vous recommandons d'être à jour concernant les vaccins universels (diphtérie, tétanos, et poliomyélite) ainsi que les vaccins contre la fièvre typhoïde, hépatite A et B. Le paludisme et la fièvre jaune sont inexistantes dans le pays. Néanmoins, pour les voyageurs qui se rendent sur l'île de Pâques en provenance d'une zone endémique, le certificat international de vaccination contre la fièvre jaune est indispensable.

### Décalage horaire

Il y a -6 heures de décalage horaire en été et -4 heures en hiver par rapport à la Suisse.

### Climat

Situé dans l'hémisphère sud, le Chili a ses saisons inversées par rapport à l'Europe. Le pays qui s'étend sur près de 4'300 km, du nord au sud, enregistre des variations climatiques extrêmes très influencées par 2 phénomènes naturels: le courant maritime froid de Humboldt qui produit un épais brouillard côtier, la camanchaca, et les cordillères qui provoquent des variations climatiques importantes à l'intérieur du pays. Il est possible de distinguer 6 zones climatiques distinctes. Le Norte Grande, de Chañaral à Arica, est un territoire désertique où se trouve l'immense désert d'Atacama. Le Norte Chico, de Chañaral au Rio Aconcagua, est une région semi-désertique, transition entre les déserts du nord et les zones plus humides du sud. Le Centre, autour de Santiago et Valparaíso, a un climat de type méditerranéen. Le sud et la région des Lacs ont un climat pluvieux tempéré. La Patagonie et la Terre de Feu, de Chiloé au Cap Horn, ont un climat pluvieux et froid, balayées par de violentes rafales de vent une grande partie de l'année. Finalement les îles du Pacifique offrent un climat subtropical chaud pour l'île de Pâques et un climat méditerranéen pour l'archipel Juan Fernández.







## Bon à savoir, sports et activités

Informations communiquées sous réserve de modifications.

### Culture et Art

L'identité du Chili est le miroir des racines culturelles diverses, autochtones ou importées par les différents flux migratoires que le pays a connus. Le nord du pays est caractérisé par l'empreinte des peuples amérindiens et la fusion avec les traditions catholiques. Le centre, plus rural, est plus marqué par les flux migratoires européens. La Patagonie est fortement marquée par ses 4 ethnies indigènes où la culture slave est venue s'incruster. L'île de Pâques possède une culture spécifique d'origine polynésienne. Bien que moins réputé que celui des pays voisins, l'artisanat au Chili est le reflet de sa diversité culturelle. Il se compose essentiellement de produits textiles en laine de lamas, de bijoux en alpaca, cuivre, argent et lapis-lazuli, de poteries, de vanneries ou encore de créations d'art rupestre. La musique, et principalement la danse avec la Cueca, danse nationale, ainsi que la littérature, avec le Nobel Pablo Neruda, font intégralement parties de la culture du Chili, surnommé le pays des poètes.

### Faune et Flore

La végétation dans la zone du Grand Nord est relativement peu abondante avec diverses espèces de cactus et le typique chañar, le poivrier sauvage. Dans la zone centrale du Chili, la végétation se fait sous forme de plantes et d'arbustes pérennes et de vignes. La flore du sud se compose principalement de forêts valdiviennes où il est possible d'admirer les espèces endémiques comme le copihue, fleur nationale du pays, ou encore l'araucaria du Chili, élevé au rang de monument naturel. Dans l'extrême-sud, la végétation devient plus rare. La flore se résume à des formations de lichens et de mousses. La faune est essentiellement composée par des animaux de la famille des carnélidés, des mammifères comme le puma ou le chat des pampas, quelques cervidés et espèces d'oiseaux. La faune maritime est en revanche prolifique avec ses poissons, cétacés, pingouins et nombreux coquillages.

### Gastronomie

Principalement réputée pour la qualité et la fraîcheur de ses produits, comme les poissons et les fruits de mer, la

gastronomie chilienne est le reflet de son histoire avec des influences amérindiennes, espagnoles, italiennes, anglaises, allemandes et même slaves. Pour savourer les plats typiques chiliens, rien de mieux que de visiter les comedores ou cocineras des marchés. Amateurs d'apéros, les Chiliens aiment accompagner ce moment de convivialité avec des tablas, sortes de planches garnies. Les vins ne sont pas en reste puisque le Chili fait parti aujourd'hui des meilleurs producteurs du monde. La boisson nationale est le pisco, une sorte de jus de raisins.

### Sports et activités

Le pays saura vous combler avec une multitude d'activités et de sports au grand air. Surf, sandboarding, rafting, randonnées, balades en 4x4 ou à cheval, excursions maritimes, escalade ou encore parapente seront proposés. Vous pourrez vous initier à deux pratiques très appréciées des Chiliens : le volantín (cerf-volant) ou le rodéo.

### Argent, banques et change

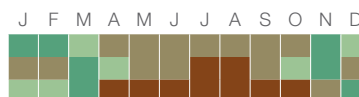
L'unité monétaire du Chili est le Peso Chilien (CLP). Bien que fluctuant, le taux moyen se situe, en 2022, autour de CHF 1.- = entre 900 et 1050 CLP. Les cartes Visa et MasterCard sont pratiquement acceptées dans tout le pays et permettent de retirer de l'argent dans la grande majorité des bancomats. Le dollar et l'euro sont facilement échangés dans les bureaux de change. Le taux peut varier selon les régions et préférez le dollar si vous voyagez dans des régions plus reculées.

## Climat Quand partir ?

optimal favorable moins favorable à éviter

### Chili

Valparaíso  
Santiago  
Patagonie







## Circuit Individuel

14 jours / 13 nuits

## Les Merveilles du Chili

Santiago du Chili - Valparaíso - Calama -  
San Pedro de Atacama - Torres del Paine

Circuit individuel accompagné de/à Santiago. Étroite bande de terre de près de 4'300 Km, qui s'étire sous un ciel pur et criblé d'étoiles, le Chili vous fascinera par sa diversité végétale et animale mais probablement encore plus par sa diversité géologique. Un pays où l'on trouve, à la fois, l'un des points les plus secs du globe (le désert d'Atacama) et l'un des plus humides (l'île de Chiloe). Un voyage sous forme de découverte permanente.

dès € 6'790

Exemple de prix (basse saison), par personne,  
base 2 participants en chambre double

### Highlights

- ✓ Santiago, la capitale
- ✓ Le désert d'Atacama, le désert le plus sec au monde
- ✓ La région de Magellan et son écosystème unique
- ✓ Torres del Paine entre Cordillère des Andes et Patagonie

### Inclus

- ✓ 13 nuits en hôtels 3\*/4\* avec petit-déjeuner
- ✓ Vols internes et transferts selon programme
- ✓ Guide francophone privé aux étapes
- ✓ 4 déjeuners
- ✓ Navigation le jour 9 en service groupé

Au départ de Santiago



#### Jour 1 Santiago du Chili

Accueil à l'aéroport de Santiago et transfert à votre hôtel. Découverte de la capitale chilienne.

#### Jour 2 Santiago du Chili / Valparaíso

Départ depuis votre hôtel en direction de Valparaíso. Demi-journée libre dans Valparaíso pour visiter cette ville artistique et bohème.

#### Jour 3 Valparaíso

Visite guidée à pied et en transports en commun de Valparaíso.

#### Jour 4 Valparaíso / Santiago du Chili / Calama / San Pedro de Atacama

Transfert à l'aéroport de Santiago et envol pour Calama. Accueil et transfert jusqu'à l'oasis de San Pedro de Atacama au cœur du désert. Départ pour le nord du Salar d'Atacama en direction de Los Ojos del Salar. Possibilité d'un bain ressourçant dans les eaux salées des lagunes de Cejar. Balade autour de la lagune Tebenquiche.

#### Jour 5 Vallée de la Lune / Vallée de la Mort / San Pedro de Atacama / Vallée de l'Arc en Ciel

Départ pour la Cordillère de Sel pour visiter la Vallée de la Lune et la Vallée de la Mort. Retour à San Pedro de Atacama. Dans l'après-midi, découverte de la Vallée de Yervas Buenas, lieu de rencontre des cordillères de Domeyko, de Sel et des Andes. Continuation jusqu'à la Vallée del Arco Iris, une vallée aux couleurs vertigineuses. À la nuit tombée, rendez-vous à l'observatoire de San Pedro de Atacama pour une séance inoubliable de découverte du ciel austral.

#### Jour 6 San Pedro de Atacama

Route vers le Salar de Aguas Calientes et Capur, plus connu sous le nom de Piedras Rojas. Arrêt au village de Socaire où se trouve le plus vieux clocher du Chili. Continuation vers Laguna Tuya et les lagunes altiplaniques de Miscanti et de Miñiques. Retour à San Pedro de Atacama en passant par Toconao.

#### Jour 7 Geysers du Tatio / Calama / Santiago du Chili

Départ en direction des geysers du Tatio pour observer les fumeroles. Possibilité de baignade dans les piscines d'eau chaude. Continuation vers le Bofedal du Rio Putana pour observer les animaux de l'Altiplano. Puis continuation vers les plaines de Machuca. Retour à San Pedro et transfert à l'aéroport de Calama. Envol pour Santiago. Accueil et transfert à votre hôtel.

#### Jour 8 Santiago du Chili / Punta Arenas / Puerto Natales

Transfert à l'aéroport de Santiago et envol pour Punta Arenas. Accueil et départ pour Puerto Natales qui se trouve à environ 3h de route.

#### Jour 9 Puerto Natales

Transfert au ponton de Puerto Bories et embarquement. Navigation vers le Mont Balmaceda dans le parc O'Higgins. Observation de la faune et de la flore. Débarquement et découverte du Glacier Balmaceda. Retour à Puerto Natales dans l'après-midi.

#### Jour 10 Parc National Torres del Paine

Journée consacrée à la visite du Parc National Torres del Paine déclaré Patrimoine de l'Humanité par l'UNESCO. Observation de la faune et de la flore de Patagonie avec vue panoramique sur le massif du Paine, son glacier et ses fameuses tours.

#### Jour 11 Parc National Torres del Paine

Pour cette journée, votre guide vous proposera plusieurs suggestions de randonnées.

#### Jour 12 Parc National Torres del Paine / Punta Arenas

Embarquement pour traverser le Lac Grey et son glacier Grey qui fait partie du champ de glace sud, troisième calotte glaciaire au monde. Retour à la plage Grey en traversant le lac en sens inverse. Départ en 4x4 depuis le Parc National Torres del Paine et retour à Punta Arenas.

#### Jour 13 Punta Arenas / Santiago du Chili

Transfert à l'aéroport de Punta Arenas et envol pour Santiago du Chili. Accueil et transfert à votre hôtel. Reste de la journée libre.

#### Jour 14 Santiago du Chili

Transfert à l'aéroport de Santiago.





## Circuit Individuel

14 jours / 13 nuits



## Échappée épicurienne

Santiago du Chili - Valparaíso - Vallée de Colchagua - La Serena - Vicuña - Pisco Elqui - Hurtado - Ovalle

Circuit individuel autotour/accompagné de/à Santiago. La beauté et la richesse d'un pays ne se résume pas seulement à ses paysages, à sa faune ou à sa flore. Ce circuit vous propose de visiter le Chili à travers sa gastronomie, ses vins et sa culture. Une immersion dans les traditions gastronomiques du pays ainsi que dans son vignoble, aujourd'hui considéré comme l'un des meilleurs au monde.

dès € 4'290

Exemple de prix (basse saison), par personne, base 2 participants en chambre double

## Highlights

- ✓ La gastronomie chilienne
- ✓ Les vins chiliens
- ✓ L'astronomie
- ✓ Le street art à Valparaíso

## Inclus

- ✓ 13 nuits en hôtels 3\* avec petit-déjeuner
- ✓ Vols internes
- ✓ Guide francophone privé aux étapes
- ✓ Voiture de location du jour 8 au jour 13
- ✓ 3 déjeuners
- ✓ transferts selon programme

Au départ de Santiago



## Jour 1 Santiago du Chili

Accueil à l'aéroport de Santiago et transfert à votre hôtel. Puis, découverte de la capitale chilienne

## Jour 2 Santiago du Chili

Journée de véritable immersion dans la gastronomie de rue de Santiago. Au fil de la visite de la ville, découverte et dégustation de la gastronomie chilienne.

## Jour 3 Santiago du Chili / Vallée de Casablanca / Valparaíso

Départ pour la vallée de Casablanca, région célèbre pour ses vignes, et visite de l'un des vignobles biodynamiques emblématiques de la vallée.

## Jour 4 Valparaíso

Immersion dans l'univers coloré du street art de Valparaíso, au travers d'une promenade dans les rues des «cerros» Alegre et Concepción. Visite de l'atelier d'un artiste de street art pour une initiation au graffiti à la bombe.

## Jour 5 Valparaíso

Rendez-vous avec Mauricio pour un cours de cuisine locale. Dans l'après-midi, dégustation de différents types de pisco tout en admirant la magnifique ville de Valparaíso depuis la terrasse du restaurant.

Jour 6 Valparaíso / Isla Negra / Vallée de San Antonio et Casablanca / Vallée de Colchagua

Destination Vallée de Colchagua. Route vers la côte pacifique et Isla Negra. Visite du Domaine Casa Marín, de la Casona, de la Bodega et du vignoble Attilio & Mochi. Plusieurs dégustations sont au programme.

## Jour 7 Vallée de Colchagua

Départ pour la découverte de la vallée de Colchagua, réputée pour sa production de vin rouge. Découverte du domaine Viu Manent, élu parmi les 25 meilleurs vignobles au monde en 2019. Puis, visite du Vignoble MontGras et du musée de Colchagua.

Jour 8 Vallée de Colchagua / Santiago du Chili / La Serena - Vicuña

Transfert à l'aéroport de Santiago et envol pour La Serena. Accueil et prise en main de votre véhicule de location. Départ vers Vicuña en passant par la Vallée del Elqui. Initiation à l'astronomie avec des professionnels français et observation de la Voie Lactée.

## Jour 9 Vicuña / Pisco Elqui

Visite du village de Pisco Elqui. Possibilité de visiter 3 distilleries de Pisco et du vignoble Cavas Del Vallée. Continuation jusqu'à Horcón et son village d'artisans.

Jour 10 Pisco Elqui / Hurtado

Départ en direction de la fameuse

Ruta Antakari pour rejoindre la Vallée Río Hurtado. Arrêts obligatoires à Fundo de la Compañía, au Mirador Valle del Río Elqui et à Fundo El Panguco.

## Jour 11 Vallée Río Hurtado

Journée libre dans la vallée Río Hurtado.

Jour 12 Hurtado / Monument Naturel Pichasca / Ovalle

Route vers Ovalle via Pichasca. En chemin, visite de l'élevage d'alpagas Urania, de la Chapelle de l'Hacienda Serón et de la fromagerie Santa Andrea. Découverte du Monument Naturel Pichasca qui recèle de nombreux trésors archéologiques, géologiques et paléontologiques. Continuation par la route archéologique Las Tinajas.

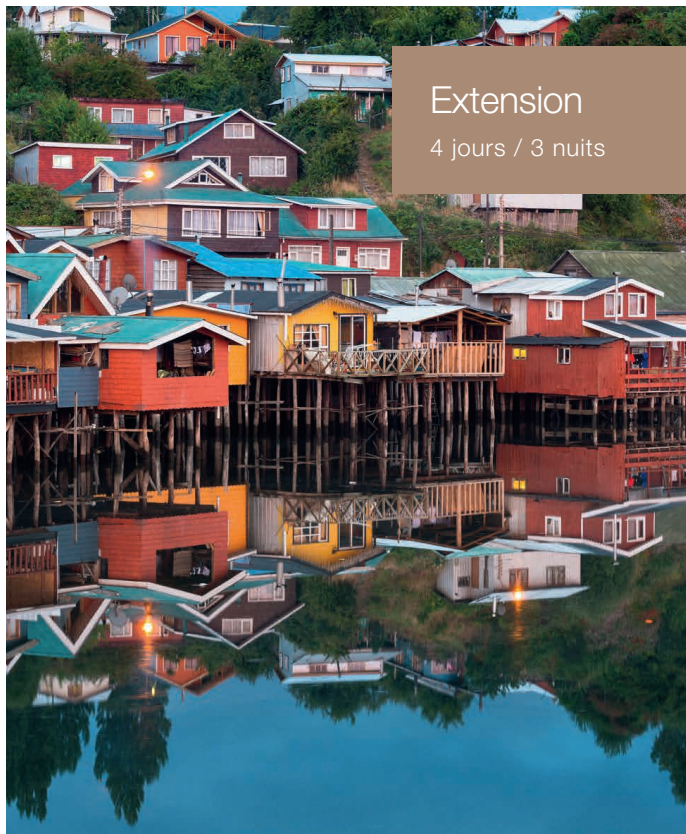
Jour 13 Ovalle / La Serena / Santiago du Chili

Route de Ovalle jusqu'à la Serena. N'hésitez pas à visiter le Parc National Fray Jorge, une épaisse forêt humide qui subsiste au milieu du désert avec plus de 400 espèces d'arbres et de plantes endémiques ainsi qu'une importante faune sauvage. Arrivée à l'aéroport de La Serena. Restitution de votre véhicule de location et envol pour Santiago. Accueil et transfert à votre hôtel.

## Jour 14 Santiago du Chili

Transfert à l'aéroport de Santiago.





## Extension

4 jours / 3 nuits

## Chiloé

Puerto Montt - Castro - Cucao - Ancud

Autotour de/à Puerto Montt. L'archipel de Chiloé, terre pleine de charme et de coutumes particulières, se situe au sein de la région des lacs au sud du Chili. Un groupe d'îles et d'îlots, fameux pour ses palafitos, des maisons colorées construites sur pilotis et ses nombreuses églises en bois, héritage unique de l'architecture religieuse caractéristique de l'Amérique latine et inscrites au patrimoine mondial de l'UNESCO.

### Inclus

- ✓ 3 nuits en hôtel 3\* avec petit-déjeuner
- ✓ Location de véhicule
- ✓ Ferry

dès € 690

Exemple de prix (basse saison), par personne, base 2 participants en chambre double

### Jour 1 Puerto Montt / Castro

Prise en charge de votre voiture de location à l'aéroport de Puerto Montt. Départ par la Ruta Panamericana 5 jusqu'au port de Pargua. Embarquement sur un ferry pour rejoindre l'île Grande de Chiloé. Continuation vers Castro en passant par le village de Dalcahue. Nouvelle traversée pour l'île de Quinchao, lieu emblématique de la culture traditionnelle Chilote, et arrivée à Castro avec ses maisons sur pilotis.

mirador situé sur l'isthme reliant les deux parties de l'île.

### Jour 3 Cucao / Ancud

Profitez de la tranquillité du lieu et de la nature environnante. Différentes expériences sont possibles depuis votre hôtel. Dans l'après-midi, route pour Ancud dans le nord de l'île.

### Jour 4 Ancud / Puerto Montt

Découverte d'Ancud et des principaux centres d'intérêts. Puis, découverte de l'ouest d'Ancud avec ses paysages verdoyants et ses vastes plages désertiques. Passage par le village de Guabun et visite des vestiges coloniaux. Découvrez la Réserve Naturelle de pingouins à Puñihuil. Dans l'après-midi, retour sur le continent par le ferry avec comme destination finale l'aéroport El Tepual de Puerto Montt. Retour de votre voiture de location.

## Route des vins

Santiago du Chili - Valparaiso - Santa Cruz

Autotour de/à Santiago du Chili. Le Chili est le plus grand producteur de vins d'Amérique du Sud. Ce circuit vous propose un amalgame entre beautés naturelles et dégustation de grands crus. Les amateurs de grands espaces, de villes enivrantes sauront compléter ce tour avec la découverte de vins exceptionnels.

### Inclus

- ✓ 4 nuits en hôtel 3\* avec petit-déjeuner
- ✓ Voiture de location

dès € 790

Exemple de prix (basse saison), par personne, base 2 participants en chambre double

### Jour 1 Santiago du Chili / Valparaiso

Prise en main de votre véhicule de location puis route vers la Vallée de Casablanca, étoile du vin chilien. En chemin, n'hésitez pas à vous arrêter dans une ou plusieurs vignes de cette vallée pour une dégustation. Continuation vers Valparaiso où vous arriverez dans l'après-midi. Promenade dans les quartiers pittoresques de la ville.

### Jour 2 Valparaiso

Journée libre pour flâner parmi les ruelles de Valparaiso, à la découverte de ce musée à ciel ouvert. Une balade en funiculaire, vous fera découvrir les collines de la ville inscrite au Patrimoine de l'Unesco.

### Jour 3 Valparaiso / Santa Cruz

Départ pour le sud et découverte de Isla Negra, charmante baie bordée de pins maritimes. Ne manquez pas la visite de la maison de Pablo Neruda,

grand poète et auteur chilien, prix Nobel en 1971. Continuation jusqu'à Santa Cruz, vallée connue au niveau mondial pour sa production viticole.

### Jour 4 Santa Cruz / Vallée de Colchagua / Santiago du Chili

Avant de quitter Santa Cruz, visitez le Musée de Colchagua qui possède une des plus grande collections privées du Chili. Puis, route en direction du nord via la Vallée de Colchagua. Visite de la Vallée de Casablanca et de ses vignobles. Arrivée en fin de journée à Santiago du Chili.

## Extension

4 jours / 3 nuits





## Le Grand Nord

San Pedro de Atacama - Pica - Colchane - Putre - Arica

Expédition en véhicule privé. L'Altiplano s'étend sur quatre pays et est un incontournable d'un voyage en Amérique du Sud. Il puise son nom de sa constitution même: des plateaux à très haute altitude. Si la plus grande partie de cet altiplano se trouve en Bolivie, le Chili n'est pas en reste. Cette région offre une variété de paysages uniques, créant un mélange surprenant et d'une grande beauté.

### Inclus

- ✓ 5 nuits en hôtel 2\*/3\* avec petit-déjeuner
- ✓ Expédition privée avec chauffeur-guide hispanophone
- ✓ 1 déjeuner et 2 dîners
- ✓ Transferts et excursions selon programme

dès € 1'790

Exemple de prix (basse saison), par personne, base 2 participants en chambre double

### Jour 1 San Pedro de Atacama / Pica

Départ vers Calama et Maria Elena par la Panaméricaine qui relie l'Alaska à la Terre de Feu. En chemin, admirez les monumentaux géoglyphes. Aux alentours de Cerros Pintados, les civilisations précolombiennes ont dessiné près de 350 figures, représentations des formes humaines, animales et abstraites.

### Jour 2 Pica / Colchane

Traversée de la Pampa del Tamarugal. Visite des mines abandonnées de Santa Laura et d'Humberstone. Arrêt au fameux géoglyphe, le Géant d'Atacama et continuation vers le nord-est et les Andes.

### Jour 3 Colchane / Salar de Surire / Putre

Cap au Nord, à travers le Parc National Volcán Isluga. Traversée de plusieurs villages perdus de l'altiplano. Arrivée au Salar de Surire à 4'245 m d'altitude. Continuation par une piste à travers

la Réserve Nationale Las Vicuñas et arrivée au village de Putre.

### Jour 4 Parc National Lauca

Aujourd'hui, 2 options s'offrent à vous. Descente aux lagunes Cotacotán par le Lac Chungará, une randonnée de 3 heures. Ou une balade de 30 minutes sur le sentier Las Cuevas, en visitant le village de Parinacota.

### Jour 5 Putre / Arica

Vous quittez la Cordillère pour une incroyable descente de 3'500 m de dénivelé jusqu'à l'océan. En route, de magnifiques points de vue sur le Nevado de Putre s'offrent à vous. Découverte des cactus candélabres sur les bords du canyon, ainsi que des cultures en terrasses de Socoroma. Arrêt possible au Pukará de Copaquilla et à l'église San Geronimo à Poconchile.

### Jour 6 Arica

Transfert à l'aéroport d'Arica.

## Extension

6 jours / 5 nuits



## Le Petit Nord

La Serena - Pisco Elqui - Vicuña - Pisco Elqui - Hurtado - Ovalle

Autotour de/à La Serena. Le Petit Nord est une zone de transition entre le désert du nord et les vertes vallées caractéristiques de la zone centrale. Balade entre les vignes, les volcans et les dunes de terre. Dégustez le fameux pisco, la boisson nationale ou perdez-vous dans le ciel du nord chilien, le plus clair du monde.

### Inclus

- ✓ 5 nuits en hôtel 3\* avec petit-déjeuner
- ✓ Voiture de location

dès € 1'090

Exemple de prix (basse saison), par personne, base 2 participants en chambre double

### Jour 1 La Serena / Vicuña

Prise en main de votre véhicule de location à l'aéroport de La Serena. Direction Vicuña et la Vallée de l'Elqui. Arrêt à l'Embalse de Puclaro pour y admirer un paysage impressionnant. Arrivée à Vicuña. Visite de la ville.

### Jour 2 Vicuña / Pisco Elqui

Départ vers les villages de Paihuano, Pisco Elqui et Horcón afin de découvrir cette vallée unique au Chili. Arrêt possible à trois distilleries de Pisco ou au vignoble Cavas del Vallée.

### Jour 3 Pisco Elqui / Hurtado

Route vers Hurtado et visite de l'unique observatoire solaire du continent. Continuation jusqu'à la Ruta Antakarí pour rejoindre la Vallée Río Hurtado. Arrêts pour admirer l'église jésuite à Fundo de la Compañía, le Mirador Valle del Río Elqui et Fundo El Pangue, connu pour son eau minérale artisanale et ses bains thermaux.

### Jour 4 Hurtado


Journée libre à l'Hacienda Los Andes. En soirée, tour astronomique possible à l'observatoire de l'Hacienda.

### Jour 5 Hurtado / Monument Naturel Pichasca / Ovalle

Route vers Pichasca. Arrêts pour visiter l'élevage d'alpagas Urania, la Chapelle de l'Hacienda Serón et la fromagerie Santa Andrea. Arrivée à Pichasca et visite du Monument Naturel Pichasca, aux nombreux trésors archéologiques, géologiques et paléontologiques. Trajet final jusqu'à Ovalle en passant par Samo Alto, jusqu'à la Route archéologique Las Tinajas.

### Jour 6 Ovalle / La Serena


Départ vers La Serena. Arrêt au Parc national Fray Jorge, une épaisse forêt humide, au milieu du désert. Arrivée à La Serena dans la journée et restitution de votre véhicule.



## Extension

6 jours / 5 nuits





## Extension

5 jours / 4 nuits

## Patagonie

Punta Arenas - Puerto Natales - Parc national Torres del Paine

Autotour de/à Punta Arenas. Immersion dans le monde magique et surréel de la Patagonie. Un autotour qui vous mène entre glaciers, montagnes, rivières, lacs, fjords, îles, forêts et steppes jusqu'au Parc National Torres del Paine, réserve de la biosphère mondiale. Un patrimoine naturel, non seulement du Chili, mais de toute l'humanité.

### Inclus

- ✓ 4 nuits en hôtel 3\* avec petit-déjeuner
- ✓ Navigation en service groupé
- ✓ Chauffeur privé hispanophone

dès € 2'090

Exemple de prix (basse saison), par personne, base 2 participants en chambre double

### Jour 1 Punta Arenas

Accueil à l'aéroport de Punta Arenas et transfert à votre hôtel. Reste de la journée libre

### Jour 2 Punta Arenas / Puerto Natales

Transfert et embarquement pour visiter l'île Magdalena qui abrite une des plus grandes colonies de Pingouins de Magellan. Puis, continuation en direction de l'île Marta pour observer les loups de mer, cormorans, mouettes australes et éléphants de mer. Pendant la navigation, il est possible d'apercevoir des dauphins australs. Retour à Punta Arenas en fin de matinée. Dans l'après-midi, départ pour Puerto Natales.

### Jour 3 Parc National Torres del Paine

Départ pour la visite du Parc National

Torres del Paine, déclaré Patrimoine de l'Humanité par l'UNESCO. Voici l'occasion d'observer la faune et flore de Patagonie et de profiter de la vue panoramique sur le massif du Paine, son glacier et ses fameuses tours.

### Jour 4 Parc national Torres del Paine

Transfert et embarquement pour traverser le Lac Grey et apercevoir le très imposant glacier du même nom, qui fait partie du champ de glace sud, troisième calotte glaciaire au monde après l'Antarctique et le Groenland. Retour à la plage Grey en traversant le lac en sens inverse. Possibilité de randonnée au Mirador du Mont Ferrier. Débarquement et retour à votre hôtel.

### Jour 5 Punta Arenas

Transfert jusqu'à l'aéroport de Punta Arenas.

## La Route Australe

Balmaceda - Chile Chico - Puerto Guadal - Puerto Tranquilo

Autotour de/à Balmaceda. Ce circuit vous invite à parcourir la Route Australe, une continuation de la Panaméricaine qui relie l'Alaska à la Terre de Feu. Découvrez le territoire de Puerto Montt, entre les Andes et la mer découpée par des fjords. Observez les volcans, les lacs, les rivières et la forêt andine de Patagonie.

### Inclus

- ✓ 4 nuits en hôtel 3\* avec petit-déjeuner
- ✓ Location de véhicule
- ✓ Navigation et déjeuner le 4<sup>ème</sup> jour

dès € 1'190

Exemple de prix (basse saison), par personne, base 2 participants en chambre double

### Jour 1 Balmaceda / Chile Chico

Prise en main de votre véhicule de location. Route vers Chile Chico, à la frontière avec l'Argentine. Depuis Puerto Ingeniero Ibáñez, traversée du lac Général Carrera en ferry. Reprise du véhicule et route vers l'hôtel.

### Jour 2 Chile Chico / Puerto Guadal

Départ de Chile Chico par la route australe. Les falaises abruptes autour du Lac General Carrera donnent place à des paysages plus verts. Plusieurs arrêts sont possibles le long de cette magnifique route avant d'arriver à Puerto Guadal.

### Jour 3 Puerto Guadal / Puerto Tranquilo

Avant de prendre la route pour rejoindre Puerto Tranquilo, possibilité de rejoindre l'embarquement, proche de Puerto Rio Tranquilo, pour une navigation (non incluse) vers les chapelles de marbre.

### Jour 4 Puerto Tranquilo / Parc National Lagune San Rafael / Puerto Tranquilo

Départ matinal jusqu'au fjord Bahía Exploradores pour une navigation vers la Laguna San Rafael à travers la superbe dédale des fjords austraux. Arrivée au Parc National Laguna San Rafael pour découvrir l'imposant glacier du même nom. Retour à terre en fin de journée.

### Jour 5 Puerto Tranquilo / Balmaceda

Direction l'aéroport Balmaceda en traversant la Réserve Nationale Cerro Castillo. Longez les lagunes Verde et Cofré. Remise de votre véhicule de location à l'aéroport.

## Extension

5 jours / 4 nuits





## Désert d'Atacama

Calama - San Pedro de Atacama

Circuit accompagné de/à Calama. Séjour dans le désert le plus sec au monde ! Le désert d'Atacama évoque avec justesse une aridité absolue, un ciel bleu imperturbable et une chaleur écrasante. Partez à la découverte d'une région unique avec sa faune incroyable constituée de vigognes, flamants et viscaches. Découverte également des plus belles lagunes altiplaniques, de la mythique Vallée de la Lune et des Geysers du Tatio.

### Inclus

- ✓ 4 nuits en hôtel 3\* avec petit-déjeuner
- ✓ Transferts et excursions selon programme
- ✓ 3 déjeuners

dès € 1'590

Exemple de prix (basse saison), par personne, base 2 participants en chambre double

### Jour 1 Calama / San Pedro de Atacama

Accueil à l'aéroport de Calama et transfert à San Pedro de Atacama. Reste de la journée libre.

### Jour 2 Vallée de la Lune / Vallée de l'Arc en Ciel

Découverte de la Vallée de la Lune, du Col du Dinosaur et du mirador de Kari. Entrée dans la Vallée de la Patience. Arrêt au mirador du Shamann. Continuation vers les vallées de la Lune et d'Arco Iris. Randonnée à travers la Vallée du Rio Salado et Quebrada de Chuschul jusqu'au village de Rio Grande. En soirée, départ pour l'observatoire pour une séance de découverte du ciel austral.

### Jour 3 Volcan Licancabur / Salar de Tara

Découverte des salars. Arrêt au Tropique du Capricorne face au volcan Licancabur. Continuation vers le mirador de Quebrada de Queplaco et les Montjes de la Pacana.

Arrivée au Salar de Tara, au cœur de la réserve nationale des flamants roses. Randonnée jusqu'au Salar de Loyoques.

### Jour 4 Toconao / Socaire / Salar d'Aguas Calientes / Piedras Rojas

Visite des villages de Toconao et de Socaire. Halte au Tropique du Capricorne. Route vers la frontière argentine pour découvrir la Laguna Tujajto, les Salars de Aguas Calientes et de Talar et Piedras Rojas. Direction les lagunes Miscanti y Miñiques. Visite des pétroglyphes de Quebrada de Quetzala.

### Jour 5 San Pedro de Atacama / Geysers du Tatio / Calama

Durant la matinée, départ en direction des célèbres Geysers du Tatio. Randonnée jusqu'aux eaux thermales du Geyser Blanc pour une baignade. Continuation vers le village traditionnel de Machuca et ses lagunes. Arrêt à votre hôtel et transfert à l'aéroport de Calama.

## Extension

5 jours / 4 nuits



## L'île de Pâques

Hanga Roa - Ahu Akivi - Anakena - Volcan Rano Raraku - Ahu Tahai

Circuit accompagné de/à Hanga Roa. Découverte de l'île de Pâques ou, en Maori, Rapa Nui, l'île la plus isolée dans le sud-est du Pacifique. Cette île est particulièrement connue pour ses statues monumentales, les Moais, et son unique écriture océanienne, le rongorongo. N'hésitez pas à venir découvrir cet héritage exceptionnel protégé et inscrit au Patrimoine Mondial de l'Humanité par l'UNESCO.

### Inclus

- ✓ 3 nuits en hôtel 2\* avec petit-déjeuner
- ✓ Transferts et excursions selon programme
- ✓ Guide francophone
- ✓ Pique-nique le jour 2

dès € 1'590

Exemple de prix (basse saison), par personne, base 2 participants en chambre double

### Jour 1 Hanga Roa / Ahu Akivi

Accueil à l'aéroport et transfert à votre hôtel. Puis, départ pour la visite de la Carrière des Chignons, ou Pukao, sur le volcan Puna Pau. Continuation vers la grotte de Te Pahu pour finir par l'Ahu Akivi, site dit des Sept explorateurs.

### Jour 2 Hanga Roa / Anakena / Volcan Rano Raraku

Journée dédiée à la découverte des sites incontournables de l'île et immersion dans l'histoire et les traditions rapanui. Découverte des villages traditionnels avec leurs maisons en forme de bateau et les Manavai, les jardins protégés, des anciennes grottes d'habitation et de Moais renversés. En longeant le volcan Poike en direction de la Baie d'Hanga Nui, découverte de l'emblématique site de Tongariki. Arrêt sur les flancs du

volcan Rano Raraku pour découvrir la carrière des Moais. Dans l'après-midi, découverte d'Ahu Te Piko Kura pour terminer la journée sur la plus belle plage de l'île, Anakena.

### Jour 3 Hanga Roa / Ahu Tahai / Volcan Rano Kau

Matinée dédiée à la visite du village d'Hanga Roa. Départ pour les hauteurs du volcan Rano Kau à la découverte de la légende de Tangata Manu, l'homme-oiseau. Continuation vers le site cérémoniel d'Orango pour une vue imprenable sur les îles Motu.

### Jour 4 Hanga Roa

Avant le lever du soleil, départ pour observer les changements de couleurs sur le site de Tongariki et ses 15 moais dressés dos à l'océan. Retour à l'hôtel et transfert à l'aéroport.



## Extension

4 jours / 3 nuits



# Un moment d'exception

Vaste et merveilleuse... La Terre que nous habitons ne cessera de nous surprendre par sa complexité, offrant des lieux singuliers d'une incroyable beauté. Prêtée à l'Homme pour évoluer, il a su créer coutumes et traditions aussi riches et variées que le sont chacun de ses stupéfiants recoins, aussi reculés soient-ils. C'est dans le respect et l'enchantement le plus absolu, que MyTerra et ses partenaires, vous invite à vivre des moments d'exception, à la rencontre de lieux hors du commun. Puis ouvrez votre cœur, car l'essentiel est invisible aux yeux....



## Glamping Atacama

Vous quitterez l'oasis de San Pedro de Atacama pour dormir à la belle étoile, ou presque, dans le désert d'Atacama. Vous passerez la nuit dans un campement tout confort pour une expérience 100% authentique et insolite.

## Graffiti à Valparaiso

Valparaiso, une ode à la bohème, invite à découvrir son côté le plus coloré qui est le Street Art ! Après une visite de la ville, véritable musée à ciel ouvert, vous rencontrerez un artiste dans son atelier et apprendrez avec lui les rudiments du graffiti à la bombe avant de réaliser votre propre graffiti.

## Kayak et snorkeling à Rapa Nui

Depuis la plage d'Anakena, vous partirez en kayak, accompagné d'un guide, pour découvrir l'île de Pâques depuis la mer. Vous rejoindrez la petite plage d'Ovahe et vous ferez une randonnée aquatique d'environ 1 heure dans l'une des eaux les plus transparentes au monde.

## Rencontre Mapuche

En plein cœur de la région des lacs, aux abords de Pucon, vous découvrirez de l'intérieur la culture Mapuche. Durant la journée ou en passant la nuit chez l'habitant, vous serez initié aux secrets de la médecine traditionnelle et des plantes lors d'ateliers et de randonnées tout niveau.

## Atelier Ceviche et Pisco Sour

Rendez-vous à Valparaiso chez Mauricio, chef cuisinier, pour une initiation au ceviche et au pisco sour chiliens. Après avoir été acheté ensemble le poisson au marché, Mauricio vous mettra au travail et partagera avec vous ses secrets pour un ceviche succulent. Dégustation de pisco.







# Colombie

Voyager en Colombie, c'est découvrir l'Amérique du Sud en un seul pays. Longtemps oubliée comme destination touristique à cause d'un contexte politique chaotique et d'une prolifération des cartels, le pays est aujourd'hui devenu un lieu incontournable du tourisme sudaméricain. Abritant la plus grande étendue de nature sauvage dans le monde, avec 91 écosystèmes, la Colombie est un tableau de maître avec le turquoise de la côte caribéenne, les verts de la forêt amazonienne, les teintes brunes de la Cordillère des Andes. A cela viennent s'ajouter les couleurs primaires des façades des villes et des costumes traditionnels.

Mais la Colombie est bien plus que les beautés apportées par Mère Nature. C'est aussi une diversité culturelle hors du commun au fort héritage, un melting-pot de civilisations précolombiennes et hispanique à la forte présence coloniale. Cela se reflète sur le patrimoine national avec plusieurs sites archéologiques tels que San Agustín, Tierradentro ou encore Ciudad Perdida et des villes coloniales à l'architecture impressionnante comme Carthagène, Villa de Leyva, Mompox ou Santa Fé de Antioquia. Une Histoire qui façonne des villes modernes et dynamiques comme Bogota, Medellín et Cali, preuves vivantes de l'évolution du pays et de sa société. Un pays vaste, intime à taille humaine que la chaleur et l'hospitalité de son peuple saura vous conquérir.

## Informations pratiques

### Formalités

Pour entrer en Colombie, les citoyens suisses, de l'Union Européenne et de l'Espace Schengen, doivent être détenteurs d'un passeport valable 6 mois après la date retour. Aucun visa n'est exigé si le séjour dure moins de 90 jours. Néanmoins, il est nécessaire d'être en possession d'un billet retour ou de continuation vers un autre pays. Les autres citoyens doivent se renseigner sur les formalités d'entrée sur le territoire lors de la réservation ou auprès de l'ambassade ou des consulats de Colombie. La responsabilité d'avoir des documents d'identification en règle incombe à chaque participant.

### Santé

Nous vous recommandons d'être à jour concernant les vaccins universels (diphtérie, tétanos, et poliomyélite) ainsi que les vaccins contre la fièvre typhoïde, hépatite A et B. La vaccination contre la fièvre jaune n'est pas obligatoire mais reste fortement recommandée si vous visitez les parcs nationaux colombiens et obligatoire si votre provenance est le Brésil. Le traitement préventif du paludisme est conseillé uniquement si vous vous rendez en Amazonie. Pour des séjours prolongés en milieu rural,

le vaccin contre la rage est fortement recommandé.

### Décalage horaire

Il y a -7 heures de décalage horaire en été et -6 heures de décalage horaire en hiver par rapport à la Suisse.

### Climat

La Colombie, du fait de sa position géographique, connaît une grande variété climatique. Juste au nord de l'Équateur, le pays a deux saisons bien distinctes. Une saison sèche de décembre à mars ainsi que les mois de juillet et août et une saison des pluies entre septembre et novembre ainsi que les mois d'avril et mai. Bien que la grande majorité du territoire soit sous une influence de climat type équatorial, il existe des variations selon les régions. La région des Caraïbes a un climat plus chaud et humide, avec une période pluvieuse décalée entre octobre et décembre. Les régions andines, incluant Bogotá et Medellín, possèdent un climat tempéré. La région pacifique est moins chaude mais beaucoup plus pluvieuse que le reste du pays. L'Amazonie avec une très forte humidité et des températures qui peuvent atteindre les 35°C.







## Bon à savoir, sports et activités

Informations communiquées sous réserve de modifications.

## Culture et Art

Véritable mosaïque de peuples, aux influences indiennes, espagnoles et africaines, l'hétérogénéité de cette culture a donné naissance à d'étonnantes fusions. Les foires, festivals et fêtes religieuses sont les meilleurs endroits pour connaître les idiosyncrasies des colombiens au travers leur culture. Les amateurs d'Histoire se délecteront face aux innombrables sites archéologiques de la civilisation précolombienne ou encore devant l'héritage architectural et religieux de l'époque coloniale. L'artisanat occupe une place prédominante dans la vie des Colombiens et de l'économie de leur pays. Tissage, poterie, orfèvrerie, cuirs, bijoux ou encore pierres précieuses, sont les fers de lance de cette industrie. La musique, avec la salsa et le reggaeton ainsi que la danse sont un mélange d'expressions issues du métissage culturel présent dans le quotidien des Colombiens.

## Faune et Flore

La Colombie concentre la plus grande diversité d'espèces animales et végétales au monde. Avec plus de 130'000 sortes de plantes répertoriées.

le pays possède à lui seul le taux le plus élevé d'espèces végétales à travers le monde. Les amateurs de nature pourront visiter les 33 parcs nationaux, les 6 sanctuaires naturels et les 2 réserves nationales où il est possible de voir l'étonnant Victoria Amazonica, un nénuphar géant, ou encore les 3'000 variétés d'orchidées, dont la célèbre cattleya élevée au rang de fleur nationale. Une grande partie du territoire est couvert de caféciers, le café étant le principal produit exporté du pays. La faune n'est pas en reste, concentrant ainsi la plus grande diversité d'espèces animales de la planète dont d'innombrables espèces endémiques de singes et le très rare ours à lunettes. 15% des primates et 18% des oiseaux recensés sur la planète vivent en Colombie.

## Gastronomie

À l'image de sa culture et de son art, la gastronomie colombienne est l'expression du multiculturalisme de ce pays. La fusion des traditions culinaires indigènes avec celles des noirs africains et européens est importante dans les Caraïbes avec l'utilisation de poissons, fruits de mer, fruits et végétaux exotiques. La région

andine est plus friande de plats à base de viande, de pommes de terre, de haricots et de maïs. Le riz, les lentilles et les poissons sont à l'honneur dans le Pacifique. N'hésitez pas à goûter la boisson nationale, le masato à base de manioc, riz, maïs ou ananas. Le crime de lèse-majesté ultime serait de quitter le pays sans goûter les innombrables sortes de cafés.

## Sports et activités

Le sport fait partie du quotidien des Colombiens. Comme dans la plupart des pays d'Amérique latine, le football est sans conteste le sport roi. Mais les Colombiens sont aussi fêrus de cyclisme, de base-ball et de tejo, jeu d'origine amérindienne et considéré comme le sport traditionnel colombien. La géographie du pays est un vaste terrain de jeux pour les amateurs de randonnée, trekking, rafting, canyoning ou encore tyrolienne. Le pays est également l'une des meilleures destinations du continent pour s'adonner aux joies de la plongée.

## Argent, banques et change

L'unité monétaire de la Colombie est le Peso Colombien (COP). Bien que fluctuant, le taux moyen se situe, en 2022, autour de CHF 1.- = entre 3'900 et 4'600 COP. Les cartes Visa et MasterCard sont acceptées à peu près partout en Colombie et permettent de retirer de l'argent dans la grande majorité des bancomats. Il est possible d'échanger des euros et des dollars dans les banques et maisons de change. À savoir que ni l'une ni l'autre ne prennent de commissions mais le taux de change peut varier.



# Climat Quand partir ?



## Colombie

Côte Caraïbe  
Bogota







## Circuit Individuel

13 jours / 12 nuits

## L'essentiel de la Colombie

Bogota - Villa de Leyva - Région du café - Vallée de Cocora - Santa Marta - Parc de Tayrona - Tayronaka - Carthagène

Circuit individuel accompagné, de Bogota à Carthagène. Des Andes aux Caraïbes, la Colombie est un pays aux multiples facettes, entre villes coloniales, plantations de café, végétation luxuriante, sites historiques et îles paradisiaques.

dès € 3'900

Exemple de prix (basse saison), par personne, base 2 participants en chambre double

### Highlights

- ✓ La région du café
- ✓ Le Parc Tayrona, entre jungle et mer
- ✓ Carthagène, Patrimoine Mondial de l'Unesco
- ✓ Journée en bateau dans l'archipel du Rosaire

### Inclus

- ✓ 11 nuits en hôtel 3\*/4\* avec petit déjeuner
- ✓ Vols internes
- ✓ Excursions privées avec guide francophone aux étapes
- ✓ Navigation en service regroupé dans l'Archipel du Rosaire

Au départ de Bogota



**Jour 1 Bogota**  
Accueil à l'aéroport de Bogota et transfert à l'hôtel.

**Jour 2 Bogota**  
Matinée consacrée à la découverte du centre historique et culturel de Bogota. Au programme, le musée de l'Or, la Fondation Botero, le quartier de la Candelaria, la Plaza Bolívar. Après-midi libre dans la capitale colombienne.

**Jour 3 Bogota / Zipaquirá / Villa de Leyva**  
Départ pour le département du Boyacá. En chemin, halte à Zipaquirá, célèbre pour sa cathédrale taillée à même les parois d'une ancienne mine de sel. Continuation pour Villa de Leyva et fin de journée libre pour profiter de l'ambiance coloniale de la ville.

**Jour 4 Villa de Leyva**  
Visite du centre historique et culturel de Villa de Leyva. Après-midi libre pour parcourir les ruelles pavées et y découvrir de belles façades aux murs crépis et blanchis à la chaux. Les

galeries d'art et boutiques d'artisanat viendront ponctuer la visite d'églises et demeures coloniales au riche passé historique.

**Jour 5 Villa de Leyva / Bogota / Pereira**

Route de Villa de Leyva pour l'aéroport de Bogota et envol à destination de Pereira. Arrivée dans le Triangle du café. C'est ici, sur les hauts plateaux andins de l'ouest de la Colombie, que pousse près de 10% de l'offre mondiale du café. Après-midi libre.

**Jour 6 Pereira / Salento / Vallée de Cocora / Salento / Pereira**

Départ en jeep Willys au cœur de la verdoyante vallée de Cocora et randonnée à pied parmi les palmiers à cire, l'arbre national de Colombie. Pause déjeuner puis visite du village de Salento.

**Jour 7 Pereira / Salento / Santa Marta / Région de Tayrona**

Visite d'une plantation de café colombien. Balade parmi les caféiers tout en découvrant les processus de récolte et de torréfaction. Fin de la visite par une dégustation. Transfert à l'aéroport et envol pour Santa Marta. Transfert au Parc National de Tayrona.

**Jour 8 Parc Tayrona**

Départ depuis la plage Cañaveral pour une randonnée dans la forêt tropicale qui promet de beaux paysages. Vous aurez l'occasion de marcher sur de magnifiques plages. Déjeuner et baignade dans les eaux cristallines.

**Jour 9 Parc Tayrona / Rio Don Diego / Tayronaka / Carthagène**  
La cité de Tayronaka est une

ancienne cité perdue des Indiens Tayrona. Découverte de l'histoire de cette ancienne civilisation au cours d'une randonnée dans la jungle, puis descente du Rio Don Diego en bouée. Des singes hurleurs et de magnifiques oiseaux tropicaux seront au rendez-vous. Arrivée à l'océan à bord d'une lancha (petit bateau à moteur). En fin de journée, départ pour Carthagène des Indes en véhicule privé.

**Jour 10 Carthagène**

Demi-journée consacrée à la visite du centre historique et des principaux sites de Carthagène.

**Jour 11 Carthagène / Archipel du Rosaire / Carthagène**

Détente au cœur du très bel archipel du Rosaire. Au programme, farniente sur les plages, baignade dans la mer des Caraïbes, découverte de la mangrove, exploration des fonds marins et dégustation de mets locaux. Retour à Carthagène.


**Jour 12 Carthagène / Boquilla / Carthagène**

Atelier de création d'objet en noix de coco. Dans les Caraïbes, la noix coco est bien plus qu'un fruit. Après de brèves explications, place à la créativité ! Puis départ pour La Boquilla, petit village peuplé par les descendants des esclaves africains, pour un atelier de tambours au cœur de la culture afro-caribéenne. Retour à Carthagène.

**Jour 13 Carthagène**

Transfert à l'aéroport de Carthagène.





## Circuit Individuel

13 jours / 12 nuits

## La Colombie pour les épicuriens

Bogota - Amazonie - Medellin - Archipel San Bernardo - Carthagène

Circuit individuel. De Bogota à Carthagène, en passant par l'Amazonie et Medellin, partez à la découverte des saveurs culinaires des Bogotanos et des incontournables de la Colombie, avant de rejoindre les eaux turquoises de la mer des Caraïbes.

dès € 4'300

Exemple de prix (basse saison), par personne, base 2 participants en chambre double

## Highlights

- ✓ Visite gastronomique de Bogota
- ✓ La Réserve Calanoa en Amazonie
- ✓ Dégustation d'une fondue au camembert à Medellin
- ✓ Farniente à l'archipel San Bernardo

## Inclus

- ✓ 12 nuits en hôtel 3\* avec petit-déjeuner
- ✓ Vols internes
- ✓ 6 dîners (hors boissons)
- ✓ 7 déjeuners
- ✓ Excursions privées avec guide francophone aux étapes

Au départ de Bogota



## Jour 1 Bogota

Accueil à l'aéroport de Bogota et transfert à l'hôtel. Fin de journée libre.

## Jour 2 Bogota

Journée consacrée à la visite guidée de Bogota. Dîner dans un restaurant local pour une première approche avec la cuisine Colombienne.

## Jour 3 Bogota

Visite gastronomique de Bogota. Départ pour le marché Paloquemao pour goûter aux saveurs exotiques et découvrir les ingrédients nécessaires à la confection du plat préféré des Bogotanos. Continuation vers un restaurant de Chapinero pour une dégustation d'entrées de plusieurs régions du pays. Puis, départ pour un autre restaurant à la cuisine Fusion, pour apprécier le plat principal avec des produits provenant de tous les coins de la Colombie. Le dessert, composé d'une grande variété de pâtisseries nationales, se dégustera dans un dernier restaurant. Après-midi libre dans la capitale.

## Jour 4 Bogota / Leticia / Réserve Calanoa (Amazonie)

Transfert à l'aéroport de Bogota et envol pour Leticia. Accueil à Leticia et transfert au lodge en bateau sur le Rio Amazonas. Au crépuscule, marche dans la jungle afin de s'imprégner des bruits et de découvrir la faune nocturne.

## Jour 5 Réserve Calanoa (Amazonie)

Départ pour la visite de la communauté indigène El Vergel, composée principalement d'indigènes Tikunas. Découverte de leur façon de vivre ainsi que leur artisanat. Marche dans la réserve naturelle autour du lodge en compagnie d'un guide naturaliste. Retour au lodge en canoë.

## Jour 6 Réserve Calanoa (Amazonie) / Lac Tarapoto / Puerto Nariño / Réserve Calanoa (Amazonie)

Navigation sur l'Amazonie jusqu'à Puerto Nariño pour arriver au lac Tarapoto, lieu de prédilection des dauphins roses d'Amazonie. Déjeuner à Puerto Nariño, village renommé dans toute la Colombie pour ses initiatives en faveur de l'écologie. Fin de journée libre dans le village.

## Jour 7 Réserve Calanoa / Leticia / Bogota / Medellin

Départ pour Leticia en bateau puis en cocotaxi. Vol domestique pour Medellin via Bogota. Accueil à l'aéroport et transfert à l'hôtel. Visite de la ville.

## Jour 8 Medellin

Départ de Medellin dans la matinée pour découvrir un jardin d'orchidée. La visite se termine par une dégustation d'infusion naturelle. Continuation avec la visite d'une

finca de production laitière où est créé le camembert colombien, unique en son genre. Dégustation de l'ensemble des produits de la finca et d'une fondue !

## Jour 9 Medellin / El Peñol / Guatapé / Medellin

Départ pour une journée au cœur de la campagne antioquienne aux paysages bucoliques. Première étape avec El Peñol, un impressionnant monolithe de granite sur les rives d'un lac artificiel. C'est au sommet des 659 marches que la vue à 360° se dévoile. Puis balade dans le village coloré de Guatapé, réputé pour ses Zocalos. Retour à Medellin.

## Jour 10 Medellin / Carthagène

Transfert à l'aéroport de Medellin et vol domestique pour Carthagène. Accueil à l'aéroport et transfert à l'hôtel.

## Jour 11 Carthagène / Archipel San Bernardo

Transfert au port de Carthagène et navigation en pleine mer des Caraïbes pour rejoindre l'Archipel San Bernardo. Accueil sur la minuscule île paradisiaque de Mucura, installation et dégustation d'un cocktail sous les palmiers.

## Jour 12 Archipel San Bernardo / Carthagène

Journée libre au cœur de l'archipel San Bernardo, dans un décor divin bordé d'étendues de sable blanc.

## Jour 13 Archipel San Bernardo / Carthagène

Retour à Carthagène des Indes en bateau et transfert à l'aéroport.





## Extension

4 jours / 3 nuits

## Trek à la Ciudad Perdida

Santa Marta - Ciudad Perdida - Santa Marta

Trek accompagné de/à Santa Marta. Nuitées en hamac dans des campements et pension complète. Ce trek au cœur de la Sierra Nevada parcourt les terres mythiques des Indiens Koguis. Après quelques jours de marche dans la jungle tropicale, entre montagnes et cascades, les vestiges de la Cité Perdue se dévoilent.

dès € 690

Exemple de prix (basse saison), par personne, base 2 participants en chambre double

### Highlights

- ✓ La Cité Perdue, lieu magique accessible uniquement à pied
- ✓ Trekking sur les terres mythiques des Indiens Koguis

### Inclus

- ✓ 3 nuits en campement (nuits en hamac)
- ✓ Pension complète
- ✓ Circuit en service regroupé avec guide hispanophone

### Jour 1 Santa Marta / Ciudad Perdida

Transfert à destination du village d'El Mamey, point de départ du trek. Après le déjeuner au village, la randonnée débute dans un décor des plus tropicaux. Nuit en hamac avec moustiquaire et couvertures.

*Temps de marche: 4 à 5 heures*

*Distance: 8 km*

### Jour 2 Ciudad Perdida

Départ matinal pour une randonnée dans la haute vallée formée par le Rio Buritaca. Le chemin traverse de petits villages indigènes avant d'arriver à la localité de Mutanshi. Déjeuner au bord de la rivière avec la possibilité de se baigner. Reprise de la marche et installation au 2<sup>ème</sup> camp.

*Temps de marche: 6 heures environ*

*Distance: 14 km*

### Jour 3 Ciudad Perdida

Aujourd'hui marque le point culminant de ce trek avec l'arrivée sur le site sacré de la Ciudad Perdida après avoir gravité les quelques 1'200 marches. Le site, également appelé Teyuna, compte près de 140 terrasses reliées entre elles. Sur ces plateformes se dressaient les édifices d'une antique civilisation

disparue que l'on désigne sous le nom de Tayrona, dont les descendants vivent encore dans ces montagnes. Après la visite, retour au camp pour déjeuner puis reprise de la marche pour atteindre le dernier campement de ce trek.

*Temps de marche: 6 heures environ*

*Distance: 8 km*

### Jour 4 Ciudad Perdida / Santa Marta

Dernière journée de marche au cœur de la Sierra Nevada. Retour au village d'El Mamey sur des entiers accentués de nombreuses descentes. Tout au long du chemin, de nombreux oiseaux sont observables. Déjeuner puis transfert à Santa Marta.

*Temps de marche: 6 heures environ*

*Distance: 16 km*



## Amazonie colombienne

Bogota - Réserve Calanoa - Lac Tarapoto -  
Puerto Nariño - Réserve Calanoa - Leticia

Circuit accompagné de/à Leticia. A la croisée du Brésil et du Pérou, l'Amazonie colombienne, avec son décor mythique, offre une multitude d'activités. Entre la découverte de la flore tropicale et l'observation de la faune, cette extension est idéale pour les amoureux de la nature.

### Inclus

- ✓ 3 nuits en lodge 2\*
- ✓ Pension complète
- ✓ Vols internes
- ✓ Transferts et excursions groupées avec guide hispanophone (francophone sur demande)

dès € 1'350

Exemple de prix (basse saison), par personne, base 2 participants en chambre double

### Jour 1 Bogota / Leticia / Réserve Calanoa

Vol domestique de Bogota à Leticia. Accueil à Leticia et transfert en bateau privé sur le Rio Amazonas pour rejoindre le lodge. Première marche nocturne dans la jungle à la rencontre des insectes et animaux qui ne sortent que la nuit.

### Jour 2 Réserve Calanoa

Le matin, visite de la communauté indigène El Vergel, composée principalement d'indigènes Tikunas. L'après-midi, marche dans la réserve naturelle qui entoure le lodge pour une initiation aux secrets des plantes médicinales.

### Jour 3 Réserve Calanoa / Lac Tarapoto / Puerto Nariño / Réserve Calanoa

Navigation sur l'Amazone jusqu'à

Puerto Nariño pour arriver au lac Tarapoto, lieu de prédilection des dauphins roses d'Amazonie. Déjeuner à Puerto Nariño, village renommé dans toute la Colombie pour ses initiatives en faveur de l'écologie. Fin de journée libre dans le village.

### Jour 4 Réserve Calanoa / Leticia / Bogota

Après le petit déjeuner, départ pour Leticia en bateau privé. Transfert à l'aéroport en Cocotaxi et vol domestique à destination de Bogota.

## Extension

4 jours / 3 nuits



## La région du café

Vallée de Cocora - Filandia - Salento - Arménia

Circuit individuel accompagné de/à Armenia. Caractérisé par ses plantations de café à perte de vue avec les sommets enneigés en toile de fond, le Triangle du Café fait partie des incontournables colombiens. Vous explorerez la vallée de Cocora où poussent de gigantesques palmiers et vous flânerez dans les ruelles du village de Salento avec son architecture colorée.

### Inclus

- ✓ 3 nuits en hacienda 3\*
- ✓ Demi-pension
- ✓ Transferts privés
- ✓ Excursions privées avec guide francophone les jours 2 et 3

dès € 790

Exemple de prix (basse saison), par personne, base 2 participants en chambre double

### Jour 1 Armenia / Salento

Découverte du Triangle du café (composé de trois départements: Quindío, Risaralda et Caldas). C'est ici, sur les hauts plateaux andins de l'ouest de la Colombie, que pousse près de 10% de l'offre mondiale du café à des altitudes allant de 800 à 1'800 mètres. Accueil à l'aéroport et transfert à l'hôtel situé à proximité de Salento. Après-midi libre.

### Jour 2 Salento / Vallée de Cocora / Salento

Journée dédiée à la découverte des villages et des paysages typiques de la région du café. Au programme, tour en jeep Willys au cœur de la verdoyante Vallée de Cocora, randonnée à pied parmi les palmiers à cire et visite du village de Salento.

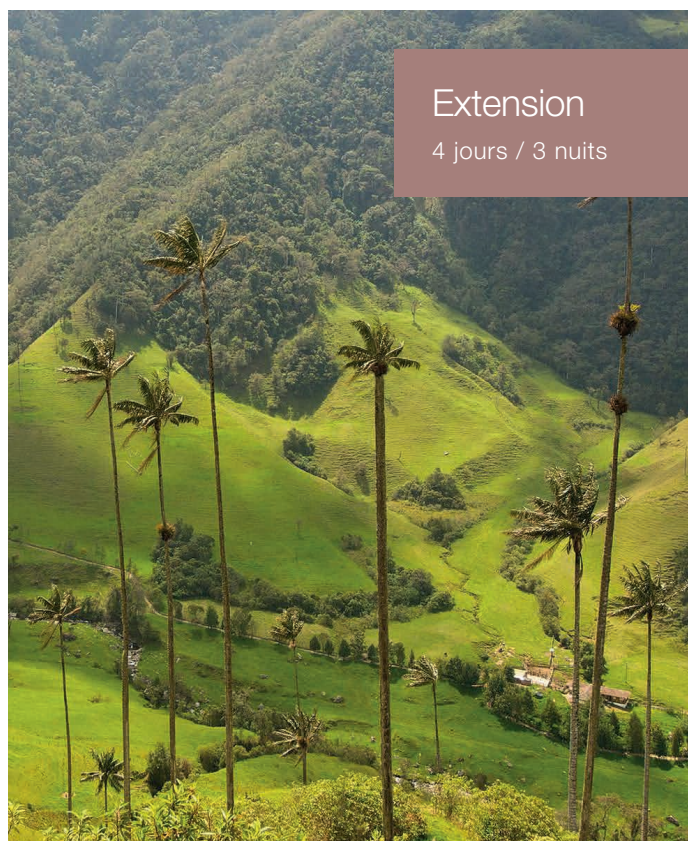
### Jour 3 Salento / Filandia / Salento

Départ pour les alentours de Filandia et visite d'une finca cultivant le café,

les bananes plantains et une grande quantité de fruits locaux. Découverte d'un authentique trapiche local transformant la canne à sucre en Panela. Visite du très coloré village de Filandia et déjeuner. Immersion dans le monde de la guadua, bambous grands et vert typiques de la région, servant à la construction d'habitations et à l'artisanat. Pour finir, détour par la coopérative de café du département afin de mieux comprendre l'organisation des producteurs locaux et le commerce du café.

### Jour 4 Salento / Armenia

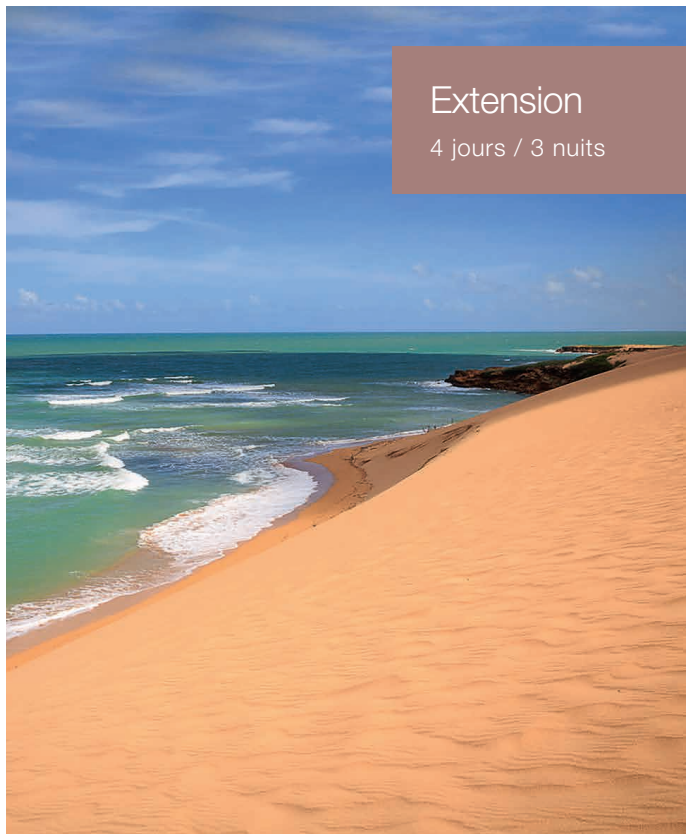
Transfert à l'aéroport d'Armenia.



## Extension

4 jours / 3 nuits





## Extension

4 jours / 3 nuits

## La Guajira

Santa Marta - Riohacha - Les Salines de Manaure - Uribia - Cabo de la Vela - Punta Gallinas - Punta Aguja - Taroa

Circuit individuel accompagné de/à Riohacha. Logement en rancheria, dans une communauté indienne, et repas selon programme. Un séjour authentique à la rencontre des Indiens Wayuu et des panoramas aussi spectaculaires que contrastés.

### Inclus

- ✓ 3 nuits en rancheria
- ✓ Pension complète
- ✓ Excursions privées avec chauffeur-guide hispanophone
- ✓ Transferts privés de/à Santa Marta

dès € 950

Exemple de prix (basse saison), par personne, base 2 participants en chambre double

### Jour 1 Santa Marta / Riohacha / Les Salines de Manaure / Uribia / Cabo de la Vela

Transfert entre Santa Marta et Riohacha, point de départ idéal pour la découverte de la région de la Guajira. Départ en véhicule à destination du Cabo de la Vela, spot d'amateurs de kitesurf et de planche à voile. En chemin, halte à Manaure où se trouvent les plus grands marais salants de Colombie. Installation à Cabo de la Vela puis départ pour une petite marche jusqu'aux plages de Ojo de Agua pour y admirer des paysages spectaculaires entre désert et mer des Caraïbes.

embarcation typique. Arrivée à Punta Gallinas dans l'après-midi.

### Jour 3 Punta Gallinas / Punta Aguja / Taroa / Punta Gallinas

Journée consacrée à la découverte des environs de Punta Gallinas. Au programme, visite du Faro de la Vela (situé à l'extrémité nord du continent sud-américain) et balade à Punta Taroa où d'immenses dunes de sable orangées plongent dans l'océan.

### Jour 4 Punta Gallinas / Uribia / Riohacha / Santa Marta

Route de retour vers Riohacha, via Bahía Honda et Bahía Honda. Déjeuner à Uribia, petite ville commerçante d'importance majeure dans la culture Wayuu avant de quitter la péninsule de La Guajira. Arrivée à Riohacha en fin d'après-midi. Transfert terrestre en véhicule privé entre Riohacha et Santa Marta.

## Merveilles archéologiques

Bogota - Pitalito - San Agustín - Popayan

Circuit individuel accompagné de/à Bogota. Classés au patrimoine mondiale depuis 1995, les parcs archéologiques de San Agustín et Alto de los Idolos constituent des lieux hors du commun. En plus de ce patrimoine historique exceptionnel, la région abrite de nombreux sites naturels qui raviront les amateurs d'aventure et d'écotourisme.

### Inclus

- ✓ 3 nuits en hôtel 3\* avec petit-déjeuner
- ✓ Vol interne de Bogota à Pitalito
- ✓ Transferts privés
- ✓ Excursions privées avec guide francophone

dès € 1'100

Exemple de prix (basse saison), par personne, base 2 participants en chambre double

### Jour 1 Bogota / Pitalito / San Agustín

Vol domestique de Bogota à Pitalito et route pour San Agustín. Randonnée au cœur de l'Estrecho del Rio Magdalena, gorge rocheuse de 2,20 mètres de large dans laquelle le fleuve le plus long de Colombie se fraye un passage avec une force inimaginable.

### Jour 2 San Agustín

Matinée dédiée à la visite du parc archéologique de San Agustín, inscrit au Patrimoine Mondial de l'Humanité par l'UNESCO. Mise à disposition d'un cheval pour la visite des sites des alentours dans l'après-midi.

### Jour 3 San Agustín et environs / Popayan

Journée consacrée à la visite d'une partie des sites naturels et archéologiques dans les environs

de San Agustín, puis route pour Popayan. Sur le chemin, visite du parc archéologique Alto de los Idolos, caractérisé par la présence de nombreux complexes funéraires avec dalles en forme de dolmens, sarcophages et statues gardant l'accès.

### Jour 4 Popayan

Demi-journée consacrée à la visite de la ville et de son splendide patrimoine colonial et architectural. Le centre historique se parcourt à pied, entre ruelles typiques, édifices religieux et monuments témoignant du passé de la Colombie. Transfert à l'aéroport de Popayan.

## Extension

4 jours / 3 nuits





Situé au large de Carthagène des Indes, l'**archipel corallien du Rosaire** est composé de trente îles qui forment un vaste parc naturel maritime protégé. Il s'agit d'un des écosystèmes les plus riches de toute la mer des Caraïbes. La principale île est Baru. Ce havre de paix est l'endroit idéal pour un séjour balnéaire offrant d'innombrables plages de sable fin. Les amateurs de nature pourront découvrir plantes marines, coraux aux couleurs flamboyantes, mangroves et poissons exotiques.

## Hôtel Las Islas \* \* \* \* \* PÉNINSULE DE BARU

Notre appréciation: ✓✓✓✓

Exemple de prix, par personne, en ch. double avec jacuzzi, demi-pension: B.S. dès € 513  
H.S. dès € 584

**Aéroport d'arrivée:** Carthagène

**Situation:** sur la Péninsule de Baru, à 1 heure de Carthagène.

**Hôtel:** de 55 bungalows, 3 restaurants, 2 bars. Accès Wi-Fi (gratuit).

**Restauration:** petit-déjeuner buffet au restaurant Tia Coco, dîner au restaurant Las Guacas avec spécialités colombiennes et internationales. Le restaurant-bar de la plage propose pizzas, sandwiches, brochettes et fruits de mer grillés. Le Bar Las Islas au 3<sup>ème</sup> étage du Club House offre une vue à 360°.

**Chambres:** toutes les chambres disposent du Wi-Fi gratuit, machine à café, minibar, TV à écran plat, sèche-cheveux et climatisation. La catégorie Treetop Bungalows ont vue partielle

sur la forêt tropicale et la mer, ou accès à la mer, ou piscine privée et accès direct à la mer, ou jacuzzi et en bord de mer. Toutes possèdent terrasse meublée et hamac. Les Grand Treetop Bungalow perchés à 8 mètres ont piscine privée et jacuzzi ou piscine privée avec accès privé à l'océan. Les Grand Family Bungalow avec piscine privée sont conçus pour les familles avec 2 chambres

**Sports et divertissements:** navette gratuite pour Isleta, observatoire astronomique. Payant: cours de cuisine, tour de bioluminescence, excursions, exploration du village de Baru, snorkeling, vol en hélicoptère.

**Bien-être:** Spa Niña Daniela, cabines de soin, massages et traitements, bain turc, sauna, cours privés de yoga ou méditation.


**Remarque:** ce petit paradis tropical allie confort irréprochable et cadre sauvage stupéfiant avec des bungalows de luxe nichés dans leur écrin de nature au bord d'une mer turquoise.



Las Islas



Las Islas - exemple de chambre



San Pedro de Majagua



San Pedro de Majagua- exemple de chambre

## Hôtel San Pedro de Majagua \* \* \* ISLA GRANDE

Notre appréciation: ✓✓✓

Exemple de prix, par personne, en ch. double supérieure, demi-pension: B.S. dès € 90  
H.S. dès € 104

**Aéroport d'arrivée:** Carthagène.

**Situation:** sur Isla Grande, l'archipel du Rosaire, à 1 heure de bateau de Carthagène.

**Hôtel:** de 17 chambres. Réception de 8h00 à 21h00. Restaurant, bar. Accès Internet à la réception et au restaurant.

**Restauration:** les petit déjeuner, déjeuner et repas du soir sont servis à la carte au restaurant principal.

**Chambres:** les Superior sont climatisées, avec salle de bain ou douche/WC, TV via satellite, coffre-fort et mini-bar (payant). Les Junior Suite sont plus spacieuses, avec grande terrasse équipée avec canapé et hamac. Les Suite sont encore plus spacieuses et peuvent

accueillir jusqu'à 4 personnes.

**Sports et divertissements:** kayak, snorkeling, plongée sous-marine, balades à pied sur l'île et diverses excursions sont des activités payantes. Centre de plongée Padi 5\* (payant).

**Bien-être:** massages (sur demande, payant).

**Remarque:** en fonction des marées, la plage est inexistante, si bien que des plateformes sont aménagées avec du sable et des chaises longues. L'hôtel accueille d'autres hôtes qui viennent passer leur journée sur l'île (entre 10h00 et 15h00).





Cayena Beach Villa



Cayena Beach Villa- exemple de chambre

L'archipel de San Bernardo est situé au large de Carthagène des Indes, dans le Parque Natural Nacional Corales del Rosario y San Bernardo. Formé de dix îles, c'est un véritable paradis terrestre encore intimiste et préservé du tourisme de masse. Il existe deux îles principales. L'île **Múcura**, certainement la plus connue, propose de magnifiques prestations touristiques. L'île Tintipan, plus sauvage entourée de mangroves et de marécages, possède très certainement les plus belles plages de l'archipel.

## Hôtel Punta Faro \*\*\* ISLA MUCURA

Notre appréciation: ✓✓✓

Exemple de prix, par personne, en ch. double deluxe, pension complète: B.S. dès € 304  
H.S. dès € 344

**Aéroport d'arrivée:** Carthagène.  
**Situation:** au cœur de l'archipel de San Bernardo, à 2 heures de bateau de Carthagène.  
**Hôtel:** de 52 chambres. Réception de 7h00 à 22h00. Restaurant, bar. Accès Internet (gratuit) dans les zones communes.  
**Restauration:** tous les repas sont servis sous forme de buffets au restaurant principal.  
**Chambres:** les Standard sont

climatisées, avec salle de douche/WC, TV via satellite, mini-bar (payant), balcon ou terrasse. Les Deluxe sont plus spacieuses, avec une décoration personnalisée. Les Junior Suite sont encore plus spacieuses, avec une grande terrasse et vue sur la mer.  
**Sports et divertissements:** plage et beach-volley. Activités payantes: centre de plongée, paddle, catamaran, kayak, tennis, snorkeling et vélo.  
**Bien-être:** Spa Maria Mulata (payant)  
**Remarque:** l'hôtel dispose d'une jolie plage qui est idéale pour la baignade. Une des meilleures options balnéaires dans la région.

Situé dans les contreforts de la Sierra Nevada, qui s'élève à environ 5'650 mètres au-dessus du niveau de la mer, le **Parc Tayrona** est le territoire ancestral de communautés indigènes avec de nombreux sanctuaires, d'anciens cimetières et des lieux de rituels. De ce fait, certains lieux sont interdits aux touristes. Parc naturel national protégé, le site est constitué de plages, de barrières de corail, de falaises, de mangroves, de marais et de forêt tropicale. La plage de Cristal est considérée comme l'une des meilleures plages d'Amérique du Sud.

## Hôtel Cayena Beach Villa \*\*\* TAYRONA

Notre appréciation: ✓✓✓✓

Exemple de prix, par personne, en ch. double superior, demi-pension: B.S. dès € 159  
H.S. dès € 238

**Aéroport d'arrivée:** Santa Marta.  
**Situation:** à 8 km de l'entrée du parc national de Tayrona, au milieu de la nature et au bord de la mer des Caraïbes. Santa Marta est à 1 heure de route.  
**Hôtel:** de 10 chambres. Réception. Restaurant. Accès Internet (gratuit) dans les zones communes et dans les chambres.  
**Restauration:** petit déjeuner prédéfini, déjeuner avec 2 options de menu du jour, dîner avec entrée et dessert prédéfinis, plat principal au choix. Tous les repas sont servis au restaurant principal.  
**Chambres:** les Standard sont au 2<sup>ème</sup> étage, climatisées, avec salle de douche/WC et balcon vue mer. Les

Deluxe sont au 3<sup>ème</sup> étage, avec coin salon en plus. Les Supérieure sont dans le bâtiment Back House qui peut être entièrement loué et ont chacune 1 chambre à coucher, salon, cuisine et salle à manger, avec grand balcon côté mer. Le Loft peut avoir jusqu'à 4 lits individuels dans la même pièce (avec ventilateur) et accès à une salle de bain à partager au 3<sup>ème</sup> étage.  
**Sports et divertissements:** piscine. Sous le kiosque, possibilité de massages et pratique du yoga (payant), location de vélo.  
**Remarque:** jolie plage mais attention aux forts courants, baignade déconseillée. L'hôtel est situé entre une jungle luxuriante et des montagnes vertes imposantes. Possibilité d'observer la faune tropicale avec singes hurleurs, toucans, caïmans, iguanes, geckos et de nombreuses espèces d'oiseaux et de papillons.



Punta Faro



Punta Faro - exemple de chambre




# Un moment d'exception

Vaste et merveilleuse... La Terre que nous habitons ne cessera de nous surprendre par sa complexité, offrant des lieux singuliers d'une incroyable beauté. Prêtée à l'Homme pour évoluer, il a su créer coutumes et traditions aussi riches et variées que le sont chacun de ses stupéfiants recoins, aussi reculés soient-ils. C'est dans le respect et l'enchantement le plus absolu, que MyTerra et ses partenaires, vous invite à vivre des moments d'exception, à la rencontre de lieux hors du commun. Puis ouvrez votre cœur, car l'essentiel est invisible aux yeux....







## Street food à Carthagène

A deux pas des murailles et du chic centre colonial, c'est parti pour une aventure dans les rues du quartier bohème de Getsemani à la découverte de la nourriture locale dont les vrais Cartageneros raffolent. Une réelle immersion dans la vie quotidienne et la culture des populations locales. La visite vous permettra un contact plus personnel avec la Carthagène authentique, grâce aux vendeurs qui remplissent les estomacs de succulents mets et réchauffent les cœurs avec leur hospitalité.

## Journée unique dans la réserve Tayronaka

La cité de Tayronaka est une ancienne cité perdue des Indiens Tayrona. C'est précisément là qu'a été tourné le film Mission en 1986 avec

Robert de Niro. Accompagnés d'un guide, vous retracez l'histoire de cette ancienne civilisation. Après la visite des vestiges, c'est à bord d'une bouée gonflable que s'effectue la descente du Rio Don Diego. Sur le chemin, singes hurleurs et oiseaux tropicaux peuvent être aperçus. Continuation à bord d'une lancha pour rejoindre l'océan et une superbe plage sauvage.

## Randonnée Camino Real, entre Barichara et Guane

Entre cactus et paysages bucoliques, cette randonnée d'environ 1h30 suit les traces d'une ancienne voie pavée qui constituait à l'époque précolombienne, l'axe de circulation principal du peuple Guane. A l'arrivée dans le village du même nom, le sentier fait place à des maisons coloniales et une jolie place centrale avec son église. Pour le déjeuner, rendez-vous dans une finca pour la visite de la propriété et de son potager.

## Guatapé & El Peñol

Au cœur de la campagne antioquienne aux paysages bucoliques, le village coloré de Guatapé est réputé pour ses zócalos décorés (frises de tradition espagnole) qui ornent de nombreux bâtiments. Un lieu parfait pour flâner et se détendre en se baladant près du port. Proche de Guatapé, halte à El Peñol, un impressionnant monolithe de granit, sur les rives d'un lac artificiel. Après avoir gravi les 659 marches de cette pierre, une vue 360° sur le lac et le village se dévoile.







# Costa Rica

Surnommée la «Suisse de l'Amérique centrale» à cause de sa neutralité, tranquillité et relative prospérité, le Costa Rica vit au rythme de sa devise nationale: Pura Vida ! Une devise qui qualifie l'esprit costaricien et sa manière d'être, un art de vivre positif qui fait du Costa Rica le pays le plus heureux du monde. Les Costariciens ont tendance à être beaucoup plus détendus et sans souci. Y a-t-il vraiment une raison de s'inquiéter lorsqu'on habite au paradis ?

Le Costa Rica est le pays pionnier de l'écotourisme, destination de prédilection des amoureux de la nature en quête d'un tourisme responsable. Entre Pacifique et mer des Caraïbes, voyager au Costa Rica, c'est aller à la rencontre d'exceptionnelles beautés naturelles: des plages idylliques de sable blanc, des forêts luxuriantes, des volcans actifs. Ce petit pays d'Amérique centrale, qui concentre à lui seul 6% de la biodiversité mondiale, invite ses visiteurs à une escapade placée sous le signe de la durabilité. Des séjours qui reposent sur 3 valeurs essentielles: tourisme responsable en minimisant l'impact sur l'environnement et l'empreinte carbone, tourisme solidaire en développant des régions et aidant les communautés locales, tourisme équitable reposant sur un principe de commerce équitable.

## Informations pratiques

### Formalités

Pour entrer au Costa Rica, les citoyens suisses, de l'Union Européenne et de l'Espace Schengen, doivent être détenteurs d'un passeport valable 6 mois après la date retour. Aucun visa n'est exigé si le séjour dure moins de 90 jours. Néanmoins, il est nécessaire d'être en possession d'un billet retour ou de continuation vers un autre pays. Les autres citoyens doivent se renseigner sur les formalités d'entrée sur le territoire lors de la réservation ou auprès de l'ambassade ou des consulats de Costa Rica. La responsabilité d'avoir des documents d'identification en règle incombe à chaque participant.

### Santé

Nous vous recommandons d'être à jour concernant les vaccins universels (diphtérie, tétanos, et poliomyélite) ainsi que les vaccins contre la fièvre typhoïde, hépatite A et B. La vaccination contre la fièvre jaune n'est pas obligatoire mais reste fortement recommandée. Il existe néanmoins une liste de pays de provenance dont la Bolivie, le Brésil, le Pérou, la Colombie et l'Équateur, pour laquelle un certificat de vaccination contre la fièvre jaune est obligatoire. Il est fortement recommandable de


vous prémunir contre les piqûres de moustique avec des vêtements longs et autres répulsifs. Dans certaines régions, il existe des cas de dengue.

### Décalage horaire

Il y a -8 heures de décalage horaire en été et -7 heures de décalage horaire en hiver par rapport à la Suisse.

### Climat

Le climat du Costa Rica est de type tropical avec 2 saisons bien distinctes: la saison sèche, de décembre à avril, et celle des pluies, de mai à novembre. Néanmoins, la géographie lui proportionne plusieurs zones climatiques différentes et une multitude de microclimats. San José et la Vallée Centrale ont un microclimat que les Ticos appellent le printemps perpétuel. La côte Caraïbe a un climat tropical avec des pluies beaucoup plus fréquentes que sur le reste du pays. La Zona Norte possède un climat tempéré, idéal pour le caféier. Le Guanacaste et la péninsule de Nicoya ont un climat semi-aride. Finalement la côte Pacifique centrale et la Zona Sur ont un climat tropical plus humide que le nord.







## Bon à savoir, sports et activités

Informations communiquées sous réserve de modifications.

## Culture et Art

Plutôt recherché pour ses beautés naturelles, le Costa Rica possède également une culture atypique par rapport à ses voisins. Le pays connaît une influence amérindienne moins marquée dans ses us et coutumes. Pays du savoir vivre et des bonnes manières, le Costa Rica est un creuset culturel où l'influence coloniale espagnole est très fortement ancrée. L'artisanat du pays est moins varié que dans le reste de l'Amérique latine. Le travail du bois est à la base de nombreux objets, du bijou artisanal aux ustensiles de cuisine en passant par la fameuse roue de charrette, symbole national et chef-d'œuvre du Patrimoine Immatériel de l'UNESCO. La céramique, la poterie, le textile sont d'autres expressions de l'art costaricain. Peuple festif, les fêtes populaires sont le lieu où la danse et la musique traditionnelle du pays s'expriment.

Le Guanacaste, l'arbre national du Costa Rica, est le plus emblématique. Presque 30% du territoire bénéficie d'une protection sous un statut de réserve ou de parc national. L'UNESCO en a répertorié 3 au Patrimoine Naturel de l'Humanité: Isla del Coco, Réserve de la cordillère de Talamanca-La Amistad et l'Aire de conservation du Guanacaste. Qui dit flore exceptionnelle dit faune exceptionnelle. Le Costa Rica compte 250 espèces de mammifères terrestres, 894 espèces d'oiseaux, 225 espèces de reptiles, 175 espèces d'amphibiens et 300'000 d'insectes. Sans oublier une riche faune marine avec 5 espèces de mammifères marins.

## Gastronomie

Fruit de sa biodiversité, la gastronomie du Costa Rica est généreuse et d'une extrême richesse. Les bases de cette cuisine sont le riz, les haricots, les œufs, la viande (principalement le poulet) et évidemment le poisson et les fruits de mer. Les plats traditionnels du pays ont une forte influence hispanique. La cuisine caribéenne, aux saveurs créoles et plus épicées est également très répandue dans le pays. Les Ticos accompagnent plus volontiers leurs repas de jus de fruits exotiques

et le finalisent par un cafecito, le café étant une véritable institution dans ce pays. La boisson nationale est la leche dormida, boisson à base de lait et d'eau, dont la recette reste secrète.

## Sports et activités

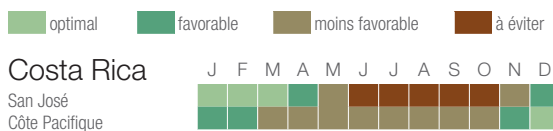
Dans les terres, il vous sera possible d'explorer les nombreuses rivières en rafting ou canyoning, d'arpenter la jungle à pied, en VTT ou à cheval, de randonner dans les montagnes et les volcans. L'ULM, la montgolfière, le parachute et le parapente sont une autre manière de découvrir le pays. L'offre est aussi importante pour les passionnés d'activités nautiques: plongée, snorkeling, surf, windsurf, planche à voile sur le lac du Volcan Arenal par exemple. L'observation de la faune et de la flore accompagnés de guides est une des activités les plus prisées au Costa Rica.

## Argent, banques et change


L'unité monétaire du Costa Rica est le Colón (CRC). Bien que fluctuant, le taux moyen se situe, en 2022, autour de CHF 1.- = entre 670 et 720 CRC. Le dollar américain est un mode paiement accepté quasiment dans tous les commerces. Les cartes Visa et MasterCard sont acceptées pratiquement partout au Costa Rica et permettent de retirer de l'argent dans la grande majorité des bancomats. Cependant, il est préférable d'avoir de l'argent liquide si on visite les régions plus rurales. Le change se fait dans les deux banques nationales.



# Climat Quand partir ?







## Autotour

14 jours / 13 nuits

## L'essentiel du Costa Rica

San José - Tortuguero - Puerto Viejo de Sarapiquí - Arenal - Tenorio - Samara - Monteverde - Manuel Antonio

Autotour de/à San José. Découvrez le Costa Rica dans toute sa splendeur ! De la vallée centrale aux parcs nationaux en passant par la côte Pacifique, tous les points forts du Costa Rica sont regroupés ! Pura Vida assurée !

dès € 2'990

Exemple de prix (basse saison), par personne, base 2 participants en chambre double

### Highlights

- ✓ Parc National de Tortuguero
- ✓ Découverte des cultures de l'ananas et de la canne à sucre
- ✓ Faune et nature exubérante
- ✓ Observation des dauphins et snorkeling

### Inclus

- ✓ 13 nuits en hôtels 2/3\* avec petit déjeuner
- ✓ Véhicule de location
- ✓ Visites en service regroupé avec entrées aux sites

Au départ de San José



#### Jour 1 San José

Accueil à l'aéroport de San José et transfert à l'hôtel.

#### Jour 2 San José / Parc National Tortuguero

Départ vers la région de Tortuguero, la petite Amazonie du Costa Rica, sur la côte caraïbe, en longeant les plantations de bananes. Embarquement à bord d'un bateau à moteur pour rejoindre le lodge. Reste de la journée libre.

#### Jour 3 Parc National Tortuguero

Constitué entièrement de canaux et de lagunes au milieu d'une jungle impressionnante, c'est en bateau que le parc national se découvre. Accompagné d'un guide, la faune se dévoile avec des caïmans, toucans, tortues, singes hurleurs, perroquets, paresseux, iguanes et oiseaux multicolores.

#### Jour 4 Parc National Tortuguero / Guápiles / Puerto Viejo de Sarapiquí

Navigation jusqu'au débarcadère et route pour Guápiles. Récupération du véhicule de location avant de rejoindre Puerto Viejo de Sarapiquí, Important port fluvial. Installation

dans une finca traditionnelle et découverte des secrets de la culture de l'ananas et de la canne à sucre. A la tombée de la nuit, exploration de la forêt tropicale.

#### Jour 5 Puerto Viejo de Sarapiquí / Arenal

Matinée consacrée à la pêche qui sera préparée pour le repas de midi. Après le lunch, route de Sarapiquí à Arenal. En fin de journée, détente dans les bains thermaux d'Arenal, dont les eaux chaudes proviennent directement des sources du volcan Arenal.

#### Jour 6 Arenal

Journée libre consacrée à la découverte de la région d'Arenal.

#### Jour 7 Arenal / Tenorio

Départ vers les volcans Miravalles et Tenorio. Le parc national de Tenorio offre les plus beaux sentiers du pays entre jungle, cascades et sources naturelles d'eau chaude. Le Rio Celeste se reconnaît par son irrésistible couleur bleu turquoise due aux minéraux de ses eaux qui contrastent avec le vert intense de la végétation tropicale. Long de 36 km, il prend naissance au point de rencontre de 2 rivières, traverse des sources chaudes volcaniques, des sources soufrées, avant de former une magnifique cascade.

#### Jour 8 Tenorio / Samara

Route de Tenorio à Samara en traversant des paysages variés avant d'atteindre la petite station balnéaire de Samara.

#### Jour 9 Samara

Journée en mer pour observer les dauphins dans leur environnement naturel. Tortues et baleines à bosse

seront peut-être de la partie. Les magnifiques fonds marins s'explorent en chassant palme et tuba.

#### Jour 10 Samara / Monteverde

Retour de la fraîcheur sur la route en direction de Monteverde, offrant des paysages de pâturages alpins au cœur de la cordillère de Tilarán.

#### Jour 11 Monteverde

Différents sentiers s'immergent dans la réserve de Curi Cancha, écosystème particulier de forêt de nuages. Visite du parc accompagné par un guide naturaliste francophone. Le mythique Quetzal, dont les plumes de la queue ont longtemps servi aux ornements des Aztèques, y a trouvé refuge. Reste de la journée libre.

#### Jour 12 Monteverde / Manuel Antonio

Route de Monteverde à Manuel Antonio. En route, halte à Tarcoles pour observer les crocodiles nageant dans le Rio Tarcoles.

#### Jour 13 Parc National Manuel Antonio

Journée libre consacrée à la visite du Parc National de Manuel Antonio qui allie de magnifiques plages avec un récif de corail et une faune et flore très variées. Baignade dans les eaux cristallines, détente sur les plages de sable fin, promenade dans la végétation tropicale.

#### Jour 14 Manuel Antonio- San José

Départ à destination de la capitale, San Jose et restitution du véhicule à l'aéroport.





## Autotour

14 jours / 13 nuits



## Une aventure authentique

San José - Siquirres - Puerto Viejo de Talamanca - Playa Chiquita - Vallée de Turrialba - San Gerardo de Dota - Puerto Jimenez - Golfo Dulce

Autotour de San José à Golfo Dulce. Un circuit en toute liberté permettant de vivre des expériences hors des sentiers battus.

dès € 4'900

Exemple de prix (basse saison), par personne, base 2 participants en chambre double

### Highlights

- ✓ Immersion au cœur de toute l'authenticité du Costa Rica
- ✓ Découverte des secrets de fabrication du café
- ✓ Nuitées en lodge insolite dans la Vallée de Turrialba
- ✓ Canyoning sur le Rio Pacuare
- ✓ Kayak au cœur de la forêt tropicale

### Inclus

- ✓ 13 nuits en hôtels 3\*/4\* avec petit déjeuner
- ✓ Véhicule de location 4x4
- ✓ Vol interne
- ✓ Excursions regroupées avec guides locaux aux étapes

Au départ de San José



#### Jour 1 San José

Accueil à l'aéroport de San José et transfert à l'hôtel.

#### Jour 2 San José / Siquirres (Fleuve Pacuare)

Départ de San José en direction de Siquirres pour une descente en rafting sur le Rio Pacuare. En cours de route, dégustation d'un petit-déjeuner typique. Embarquement sur les rafts et navigation entre canyons et végétation luxuriante. Arrivée au lodge à l'heure du déjeuner. Après-midi détente ou possibilité de poursuivre l'aventure avec une excursion extra proposée par le lodge.

#### Jour 3 Siquirres (Fleuve Pacuare)

Journée libre. Accès gratuit à différentes activités : tyrolienne, canyoning, randonnées, observation d'oiseaux au lever du soleil, randonnée nocturne, etc.

#### Jour 4 Siquirres (Fleuve Pacuare) / Puerto Viejo de Talamanca / Playa Chiquita

Réveil aux sons de la forêt tropicale et petit-déjeuner. Route en direction de la côte Caraïbe. Étape à Limón, capitale de la province. Arrivée dans

les environs de Puerto Viejo de Talamanca, village haut en couleur niché entre mer et montagne.

#### Jour 5 Playa Chiquita

Visite libre du Parc National de Cahuita avec ses quelques 7 kilomètres de marche et ses magnifiques plages. Il n'est pas impossible de croiser des serpents, des paresseux, plusieurs types de singes, des agoutis et coatis ainsi que des toucans.

#### Jour 6 Playa Chiquita / Puerto Viejo de Talamanca

Visite d'un centre de protection des animaux. Observation des singes, paresseux, félins, rats laveurs, marsupiaux, reptiles, amphibiens, cervidés et autres oiseaux ! Beaucoup d'entre eux se promènent librement dans le jardin ! Reste de la journée libre.

#### Jour 7 Puerto Viejo de Talamanca / Vallée de Turrialba

C'est en longeant la côte Caraïbes via Limón qu'on rejoint Turrialba, dont les environs sont réputés pour son air pur et ses descentes en rafting. Nuit insolite dans un espace sans murs, presque à la belle étoile, éclairés à la bougie, avec vue sur la vallée de Turrialba.

#### Jour 8 Vallée de Turrialba

Le matin, départ pour une randonnée guidée à travers les forêts secondaires en traversant les rivières jusqu'à la croisée des champs de canne et des cafés, avant d'arriver à une vue dégagée sur le volcan de Turrialba. Visite des plantations de café dans une Finca traditionnelle, suivi d'une dégustation. Retour au lodge pour une nouvelle nuit insolite.

#### Jour 9 Vallée de Turrialba / San Gerardo de Dota

Départ à destination de San Gerardo de Dota en empruntant la Ruta 2 et passant à proximité de l'ancienne capitale du Costa Rica, Cartago. Arrivée au fond de la vallée escarpée du Rio Savegre en début d'après-midi.

#### Jour 10 San Gerardo de Dota

Balade matinale sur les sentiers du lodge à la végétation luxuriante pour l'observation des oiseaux dont l'emblématique et mystique Quetzal. Fin de journée libre.

#### Jour 11 San Gerardo de Dota / Puerto Jimenez / Golfo Dulce

Cap sur la Péninsule d'Osa. Longue étape qui longe la côte Pacifique où de jolies plages appellent à la baignade. Restitution du véhicule de location à Puerto Jimenez et transfert en bateau à l'écologie au cœur de la forêt tropicale.

#### Jour 12 Golfo Dulce

Journée d'immersion en pleine nature. L'occasion de profiter pleinement de la biodiversité du pays.

#### Jour 13 Golfo Dulce

Expédition en Kayak pour explorer l'habitat vierge et magique de la mangrove du Rio Esquinas. En route, de nombreux animaux se laissent observer. La végétation du Rio Esquinas est très dense et préservée.

#### Jour 14 Golfo Dulce / San José

Derniers instants au paradis avant d'embarquer pour le transfert à l'aérodrome de Golfito, puis le vol interne jusqu'à San José.





## Autotour

14 jours / 13 nuits

## Pura Vida - une exploration eco responsable

San José - Guapiles – Arenal – Tarcoles  
- Parc National Carara – Uvita -Puerto  
Jimenez – Carate

Un circuit alliant respect de l'environnement et bien-être. Des logements eco responsables sélectionnés avec soin pour un séjour hors du temps inoubliable. Laissez-vous guider et émerveiller par la beauté et la richesse du Costa Rica, pionnier en matière de développement durable.

dès € 5'400

Exemple de prix (basse saison), par personne,  
base 2 participants en chambre double

### Highlights

- ✓ Massage exclusif au plus proche de la nature
- ✓ Cours de yoga
- ✓ Observation des baleines et dauphins
- ✓ Découverte des secrets du cacao
- ✓ Bénévolat au centre de conservation des animaux d'Arenal

### Inclus

- ✓ 13 nuits en hôtels/ lodges exclusifs 3\*/4\*
- ✓ Petit-déjeuner ou pension complète selon le logement
- ✓ Véhicule de location 4x4
- ✓ Excursions regroupées avec guides locaux aux étapes
- ✓ Vol interne

Au départ de San José



**Jour 1 San José**  
Accueil à l'aéroport de San José et transfert à l'hôtel.

**Jour 2 San José / Guapiles**  
Prise en charge du véhicule de location et route pour Guapiles en traversant le luxuriant Parc Braulio Carrillo recouvert d'une épaisse forêt tropicale humide arrosée. Fin de journée libre à l'ecolodge pour profiter des différentes activités proposées.

**Jour 3 Guapiles**  
Journée libre pour se reposer ou tester une balade à cheval, un cours de cuisine, une randonnée à la cascade «secrète», etc.

**Jour 4 Guapiles / Arenal**  
Départ de Guapiles pour rejoindre la région de La Fortuna et le majestueux volcan Arenal. Accueil par un guide naturaliste et exploration d'une réserve de conservation des animaux. C'est l'occasion d'apprendre à connaître les différents animaux et leur histoire, les nourrir et jouer avec eux. Nuitée en ecolodge avec accès aux bains thermaux.

**Jour 5 Arenal**  
Journée libre dans la région d'Arenal offrant une multitude d'activités.

**Jour 6 Arenal / Tarcoles / Parc National Carara**  
Départ pour la côte pacifique costaricienne en passant par le Rio Tarcoles, abritant les grands et intimidants crocodiles américains. A partir de Carara, accès au lodge par une route non asphaltée.

**Jour 7 Parc National Carara**  
Découverte des secrets et merveilles de l'un des aliments favoris de l'homme, le chocolat. Visite d'une plantation de cacao organique, présentation de l'histoire naturelle et culturelle du cacao et explication sur le processus de transformation du cacao en chocolat.

**Jour 8 Parc National Carara / Dominical / Uvita**  
Départ pour rejoindre Uvita avec une étape dans le village de Dominical afin d'explorer une belle plage à l'embouchure du Rio Barú. Installation à l'hôtel une vingtaine de kilomètres plus au sud, à proximité du Parc National Marino Ballena.

**Jour 9 Uvita**  
Instant de détente lors d'un massage exclusif en lien direct avec la nature au pied d'une cascade ! Une expérience unique !

**Jour 10 Uvita**  
Demi-journée en mer consacrée à l'observation des baleines et dauphins, au cœur du Parc national Marino Ballena et à proximité des sites naturels de l'Isla Ballena, de Rocas Tres Hermanas, des Cavernes Ventanas, ou encore de Punta Uvita,

un bout de terre en forme de queue de baleine.


**Jour 11 Uvita / Puerto Jimenez / Carate**  
Route en direction de la Péninsule d'Osa. Restitution du véhicule de location et transfert privé de Puerto Jimenez à Carate.

**Jour 12 Carate**  
Namasté. Initiation au yoga dans un cadre unique, perché sur une plateforme en bois, en parfaite harmonie avec la nature. L'idéal pour se ressourcer.

**Jour 13 Carate**  
Une promenade d'une demi-heure sur la plage de Carate amène à l'entrée du parc national de Corcovado. Exploration de la forêt tropicale accompagné d'un guide jusqu'à la belle rivière Madrigal, où il est possible de faire un plongeon dans la rivière et de se laisser descendre pour arriver à la plage. Retour au lodge par le bord de plage ou par le sentier de la forêt tropicale.

**Jour 14 Carate / Puerto Jimenez / San José**  
Transfert privé jusqu'à Puerto Jimenez et vol interne pour San José.





## Autotour

15 jours / 14 nuits

## A travers les 5 sens

San José - Puerto Viejo de Sarapiquí -  
Arenal - Rincon de la Vieja - Monteverde  
- Isla Jesuita - Puntarenas - Manuel Antonio  
- Dominical - Ojochal

Un circuit agrémenté de différents ingrédients pour éveiller vos sens, le tout pour une découverte idéale en couple, entre amis ou en famille ! Ouvrez les yeux et regardez ce magnifique point de vue donnant sur la forêt des nuages, goûtez à cette tortilla de banane, sentez cette odeur d'ylang ylang parfumée, écoutez les cris des singes hurleurs et détendez-vous dans les eaux thermales d'une région volcanique.

dès € 2'600

Exemple de prix (basse saison), par personne,  
base 2 adultes et 2 enfants de plus de 12 ans  
en chambre double

### Highlights

- ✓ Activités à la carte
- ✓ Tour culturel autour du cœur de palmier
- ✓ Nuitée en finca traditionnelle
- ✓ Tour de bioluminescence
- ✓ Rencontre avec le peuple Boruca

### Inclus

- ✓ 14 nuits en hôtels 2\*/3\* avec petit déjeuner
- ✓ Location d'un véhicule 4x4
- ✓ Visites et activités avec guide selon les étapes

Au départ de San José



#### Jour 1 San José

Accueil à l'aéroport de San José et transfert à l'hôtel.

#### Jour 2 San José / Puerto Viejo de Sarapiquí

Prise en charge du véhicule de location et route de San José à Sarapiquí. Installation en finca traditionnelle et découverte des secrets de la culture biologique de l'ananas et de la canne à sucre. Tour culturel autour du cœur de palmier.

#### Jour 3 Puerto Viejo de Sarapiquí / Arenal

Reprise de la route en direction de la région de La Fortuna et du majestueux volcan Arenal. A l'arrivée, visite d'une réserve de conservation des animaux, accompagné d'un guide naturaliste.

#### Jour 4 Arenal

Journée consacrée à la balade sur les ponts suspendus traversant la forêt primaire. En fin de journée, détente dans les sources d'eau chaude.

#### Jour 5 Arenal / Rincon de la Vieja

Départ pour la province du Guanacaste, terre des Sabaneros,

ces cowboys fiers et hauts en couleurs, pour arriver à Rincon de la Vieja.

#### Jour 6 Rincon de la Vieja

Exploration libre du Parc National Rincon de la Vieja, où trône le volcan massif du même nom. D'une beauté spectaculaire et émaillée de neuf cratères, il est à l'origine de l'activité géothermique visible au cours des randonnées dans le secteur de las Pailas ou de Santa María.

#### Jour 7 Rincon de la Vieja / Monteverde

Route en direction de la région de Monteverde, dont la réserve offre des paysages de pâturages alpins au cœur de la cordillère de Tilarán.

#### Jour 8 Monteverde

Balade dans la Réserve Curi Cancha. Possibilité de réserver un dîner gastronomique dans un restaurant suspendu dans les arbres.

#### Jour 9 Monteverde / Péninsule de Nicoya

Départ à destination de la péninsule de Nicoya pour une expérience en lodge unique, alliant détente et activités telles que randonnées, sorties en kayak, utilisation des stand-up paddle.

#### Jour 10 Péninsule de Nicoya

Journée libre. A la tombée de la nuit, aventure en bateau pour observer un phénomène naturel et impressionnant faisant ressortir des petites lumières de l'océan dans la nuit noire. Produit par une forte concentration de planctons émettant de la lumière, la bioluminescence a lieu dans des endroits sombres et lorsque l'eau est en mouvement.

#### Jour 11 Péninsule de Nicoya

Embarquement sur un ferry pour traverser le Golfe de Nicoya jusqu'à Puntarenas. En route pour Manuel Antonio, possibilité de découvrir les saveurs de la vanille, du cacao et de la cannelle en parcourant les plantations.

#### Jour 12 Manuel Antonio

Journée consacrée à la découverte des saveurs locales. Visite du marché accompagné d'un guide, première étape pour choisir les ingrédients qui serviront à la préparation du repas. Retour au lodge pour préparer le déjeuner, en compagnie de chefs cuisiniers locaux.

#### Jour 13 Manuel Antonio / Dominical / Ojochal

Continuation de la route sur la côte pacifique sud pour arriver à Dominical. Randonnée aux chutes de Nicoya, une des cascades les plus spectaculaires du pays. Possibilité de se baigner avant de reprendre la route pour Ojochal.


#### Jour 14 Ojochal

Journée libre ou possibilité de rencontrer le peuple Boruca, pour découvrir l'histoire et la culture de leur peuple. Représentation de danses traditionnelles, participation à des ateliers de couture ou de fabrication d'arcs et de flèches, et partage du déjeuner en leur compagnie.

#### Jour 15 Ojochal / San José

Départ en direction de la capitale du Costa Rica, en traversant San Mateo et Orotina. Arrivée à l'aéroport et restitution du véhicule de location.





## Extension

4 jours / 3 nuits

## Parc National Corcovado

Sierpe - Bahia Drake - San José

Séjour unique de Sierpe à San José. Une expérience au cœur du lieu le plus sauvage et authentique du Costa Rica.

## Inclus

- ✓ 3 nuits en lodge 3\*
- ✓ Pension complète
- ✓ Excursions en service regroupé anglophone/hispanophone
- ✓ Transferts et vol interne de Bahia Drake à San José

dès € 2'100

Exemple de prix (basse saison), par personne, base 2 participants en chambre double

*Jour 1 Sierpe / Bahia Drake*

Accueil à Sierpe et transfert en bateau jusqu'à Bahia Drake et votre hôtel (env. 1h30 de navigation au cœur de la mangrove).

tropicales humides. C'est en bateau et à pied que la plus grande forêt tropicale humide du littoral pacifique d'Amérique se découvre. Oiseaux, jaguars et tapirs ne sont pas rares.

*Jour 2 Bahia Drake / Isla del Caño (Parc Corcovado) / Bahia Drake*

Journée dédiée à la découverte de la Réserve Biologique d'Isla del Caño, un lieu jadis sacré pour les Indiens précolombiens Diquis. Les fonds marins invitent à la plongée. Dans les eaux chaudes du large, dauphins, baleines et raies manta se côtoient.

*Jour 4 Bahia Drake / Aéroport de Bahia Drake / San José*

Transfert en bateau du lodge à l'aérodrome de Drake et envol à bord d'un avion de tourisme pour la capitale, San José.

*Jour 3 Bahia Drake / Station La Sirena (Parc Corcovado) / Bahia Drake*

Tôt le matin, départ pour une journée consacrée à l'exploration du Parc National Corcovado, considéré comme le joyau des réserves

## Trek P.N Corcovado

Puerto Jimenez - La Palma - La Sirena - Carate

Trek accompagné de/à Puerto Jimenez. Séjour hors du temps, comme dans une bulle, au cœur de la nature sauvage, loin des sentiers touristiques, vous profiterez de vous ressourcer comme nulle part ailleurs. Une découverte du Parc Corcovado autrement.

## Inclus

- ✓ 1 nuit en Finca, 1 nuit sous tente, 1 nuit en ecolodge
- ✓ Pension complète
- ✓ Entrées au parc
- ✓ Guide local hispanophone / anglophone
- ✓ Vol interne de Puerto Jimenez à San José

dès € 1'450

Exemple de prix (basse saison), par personne, base 2 participants en chambre double

*Jour 1 Puerto Jimenez / La Palma*

Arrivée à Puerto Jimenez puis direction la Palma pour rejoindre le lieu de départ du trek. Installation et temps libre pour profiter de ce bel endroit, aux portes du Parc National du Corcovado.

*Jour 2 La Palma / Station La Sirena (Parc Corcovado)*

Départ matinal pour une journée de randonnée dans le Parc Corcovado, considéré comme le joyau des réserves tropicales humides et habitat naturel de nombreuses espèces animales (mammifères, amphibiens, reptiles, oiseaux, insectes). En fin de journée, installation au campement de la station de rangers de la Sirena.

Temps de marche: 8 à 10 heures  
Distance: 30 km environ  
Niveau: Difficile

*Jour 3 Station La Sirena (Parc Corcovado) / Puerto Jimenez / Carate*

La randonnée débute après le petit-déjeuner. Au programme, dépaysement, chaleur et paysages paradisiaques ! L'après-midi, le trek longera l'océan Pacifique sur la plage menant à Carate. Installation au lodge pour la nuit.

Temps de marche: 6 à 8 heures  
Distance: 20 km environ  
Niveau: Difficile

*Jour 4 Carate / Puerto Jimenez / Aéroport San José*

Transfert privé jusqu'à Puerto Jimenez et vol interne à destination de la capitale San José.

## Extension

4 jours / 3 nuits





Océan Pacifique ou Mer des Caraïbes ? Avec plus de 1'200 km de côtes, le Costa Rica vous offre des plages de rêves pour des séjours balnéaires paradisiaques. Entre sable blanc immaculé ou sable noir, avec des cocotiers à perte de vue, les côtes costariciennes sauront enchanter tant les champions du farniente que les amateurs d'activités nautiques comme le surf, le snorkeling, la plongée ou l'observation des baleines et dauphins.

## Ylang Ylang Beach Resort \*\*\* MONTEZUMA

Notre appréciation: ✓✓✓

Exemple de prix, par personne, en ch. double, demi-pension:  
B.S. dès € 245  
H.S. dès € 260

**Aéroport d'arrivée:** San José ou Tambor.

**Situation:** sur la plage, à 2 km des cascades de Montezuma et à 5 km de la réserve de Cabo Blanco. Le centre-ville se trouve à 700 m. L'aéroport de Tambor est à 40 minutes de route.

**Hôtel:** de 22 chambres. Réception. Restaurant, bar. Boutique de souvenirs. Accès Wi-Fi (gratuit). Parking (gratuit).  
**Restauration:** petit déjeuner et repas du soir servis à la carte au restaurant open-air. Cuisine à base de produits frais bio. Propositions de mets végétariens, végans et sans gluten.

**Chambres:** les Standard Beach Front sont au rez-de-chaussée avec terrasse côté mer, climatisées, avec salle de douche/WC, sèche-cheveux, serviettes

de plage, coffre-fort, mini-bar, service à café. Les Family Beach Suite sont au 1er étage avec balcon côté mer, et ont en plus 1 mezzanine avec 1 lit double. Les Bungalow Beach Front sont à quelques mètres de la plage, avec terrasse vue mer. Les Garden Bungalow sont surélevés et au cœur de la forêt tropicale, avec terrasse vue jardin.

**Sports et divertissements:** piscine aménagée avec chaises longues, hamacs et serviettes de plage (inclus). Cours de yoga. Organisation d'excursions (payant). A proximité (payant) : vélos, surf, plongée, équitation.

**Bien-être:** centre avec divers soins et massages (payant).

**Remarque:** un petit hôtel entouré de forêt tropicale et idéalement situé au bord de la plage de Montezuma. Il est possible d'observer la faune environnante depuis les chambres.



Ylang Ylang



Ylang Ylang - exemple de chambre



Aguas Claras



Aguas Claras - exemple de chambre

## Hôtel Aguas Claras \*\*\*\*\*

PUERTO VIEJO DE TALAMANCA

Notre appréciation: ✓✓✓✓✓

Exemple de prix, par personne, en Pavlova Suite, petit déjeuner:  
B.S. dès € 230  
H.S. dès € 380

**Aéroport d'arrivée:** San José.

**Situation:** à 3 minutes à pied des plages et des spots de surf les plus proches. A 10 minutes en voiture (ou 20 minutes en vélo) de la charmante ville côtière de Puerto Viejo de Talamanca, sur la côte Caraïbes sud. L'aéroport de San José est à 5h de route.

**Hôtel:** de 12 bungalows et 1 villa qui a ouvert ses portes en 2018. Les bungalows de style victorien rénovés avec goût sont nichés au cœur de la forêt tropicale. Soucieux de l'environnement, l'accent est mis sur la durabilité et l'impact positif des matériaux recyclés et l'énergie solaire. Piscine, restaurant, beach club, parking privé gratuit, climatisation, accès Wi-Fi gratuit.

**Restauration:** le restaurant Papaya est au bord de la piscine et le restaurant Da Lime au bord

de la plage. Plats et saveurs afro-caribéennes axés sur des produits locaux et biologiques.

**Chambres:** 6 Pavlova Suites de luxe, 4 bungalows sur pilotis en bois d'une chambre, 2 bungalows de deux chambres, et 1 maison Floralia de cinq chambres. Chaque suite dispose d'un patio ou d'une véranda privée, de douches en plein air, de bureaux, d'un assortiment de produits de bain et corporels locaux et biologiques, d'accessoires de plage, de la climatisation et du Wi-Fi haut débit.

**Sports et divertissements:** cours de surf, plongée avec tuba dans les récifs coralliens, randonnée, location de vélo, excursion en kayak, yoga, danse rythmique latino-américaine. A proximité se trouve le Jaguar Rescue Center. Des vélos, des casques et des cadenas sont disponibles pour que les clients puissent explorer les environs.

**Remarque:** un hôtel de charme pieds dans l'eau et soucieux de l'environnement, proposant un concept « pieds nus ». Enfants acceptés à partir de 8 ans.





Isla Chiquita

## Isla Chiquita

## Glamping Hôtel \*\*\*\* ISLA JESUSITA

Notre appréciation: ✓✓✓✓

Exemple de prix, par personne, en ch. double, petit déjeuner: B.S. dès fr. 180 H.S. dès fr. 230

**Aéroport d'arrivée:** San José.

**Situation:** sur Isla Jesusita, une petite île du golfe de Nicoya. Arrivée en bateau taxi privé de l'hôtel. La traversée dure environ 10 mn depuis Punta Cuchillos.

**Hôtel:** de 18 tentes (king, twin, premium, sunset suite), réception, bar, restaurant, ponton d'héliport, parking gratuit sur la rive du continent.

**Restauration:** Donde Tia Nora restaurant et Harry's Bar & Restaurant

**Chambres:** les tentes sont réparties sur plusieurs niveaux et offrent un sentiment d'intimité et d'isolement. Conçues pour offrir à la fois un charme rustique et un confort moderne, chaque tente comprend une

salle de bain privative, une literie de luxe, des ventilateurs de plafond et une spacieuse terrasse privée avec vue (océan ou forêt tropicale). Les tentes king size sont idéales pour les couples, les tentes 2 lits king size sont idéales pour les familles. Les tentes Premium ont le même aménagement avec lit king size, terrasse avec vue sur l'océan et piscine privée ! La Master Sunset Suite comprend un lit king size, deux canapés-lits, une douche privée, une salle de bain avec double vasque et une superbe terrasse avec bain à remous et vue imprenable sur l'océan.

**Sports et divertissements:** piscine, yoga, canoë, kayak, stand up paddle, excursions snorkeling.

**Bien-être:** spa avec divers soins et massages (payant)

**Remarque :** le seul hôtel-île du Costa Rica, idéal pour une escapade romantique ou en famille. Hôtel ecofriendly.



Oxygen - exemple de chambre

## Oxygen Jungle Villas &amp; Spa \*\*\*\* UVITA

Notre appréciation: ✓✓✓✓

Exemple de prix, par personne, en ch. double, petit déjeuner: B.S. dès € 220 H.S. dès € 280

**Aéroport d'arrivée:** San José.

**Situation:** à Uvita, sur les hauts de Playa Hermosa et à proximité du parc national Marino Ballena, dans la Province de Puntarenas, sur la côte pacifique, à 45 minutes de route de l'aéroport local de Quepos et à 3h30 de l'aéroport de San José.

**Hôtel:** boutique hôtel intime de 12 suites. Réception, bar, restaurant, accès Wi-Fi gratuit, parking gratuit.

**Restauration:** tous les repas sont servis au restaurant Oxygen. Déjeuner et le dîner servis à la carte et composés de plats gastronomiques internationaux et nationaux. Bar. Brunch et repas spéciaux sur réservation.

**Chambres:** les villas présentent une décoration contemporaine de style tropical. Elles comprennent la climatisation, un coin salon, un

coffre-fort, un minibar, un lit king-size et une terrasse offrant une vue sur la montagne et l'océan. Leur magnifique salle de bains privative est pourvue d'une douche à effet pluie.

**Sports et divertissements:** Piscine à débordement, activités telles que du canoë-kayak, du rafting, des randonnées, des sorties de plongée sous-marine et avec tuba, des excursions d'observations des baleines et des oiseaux, des cours de surf, du canyoning, du kayak, de l'équitation et des découvertes de cascades.

**Bien-être:** seul spa de ce type au Costa Rica, le Di Shum Spa explore le pouvoir de transformation de la nature pour rajeunir l'esprit, le corps et l'âme. Situés le long d'une rivière brumeuse nichée dans une réserve de jungle privée, les soins du spa ne ressemblent à rien de ce que vous avez connu auparavant.

**Remarque:** hôtel-boutique costaricien soucieux de l'environnement et réservé aux adultes de plus de 18 ans. Un véhicule 4x4 est nécessaire pour accéder à l'établissement.



Nantipa

## Hôtel Nantipa A Tico Beach

## Expérience \*\*\*\*\* SANTA TERESA

Notre appréciation: ✓✓✓✓✓

Exemple de prix, par personne, en bungalow double Ninta, petit déjeuner: B.S. dès € 320 H.S. dès € 398

**Aéroport d'arrivée:** San José ou Tambor.

**Situation:** sur la plage de Santa Teresa, l'hôtel Nantipa est un trésor caché où les eaux d'un bleu profond sont encadrées par des forêts tropicales humides d'un vert vif. À 10 km de Montezuma et à 16 km de Tambor. L'aéroport de Tambor est à 19 km. Les

restaurants, bars et boutiques sont à quelques minutes à pied.

**Hôtel:** de 19 bungalows et suites 2 villas de trois chambres en bord de mer dispersées dans une propriété de 2,3 hectares

**Chambres:** 6 bungalows doubles Ninta avec vue sur le jardin avec piscine privée, 5 bungalows doubles front de mer Ninta avec piscine privée, 8 suites quadruples Nanku avec balcon, 2 villas de 3 chambres beachfront avec piscine privée, modernes et confortables

**Sports et divertissements:** équitation, surf, randonnée, visite de l'île de Tortuga, tyrolienne, pêche, bioluminescence.

**Bien-être:** massage et yoga (payants)



# Un moment d'exception

Vaste et merveilleuse... La Terre que nous habitons ne cessera de nous surprendre par sa complexité, offrant des lieux singuliers d'une incroyable beauté. Prêtée à l'Homme pour évoluer, il a su créer coutumes et traditions aussi riches et variées que le sont chacun de ses stupéfiants recoins, aussi reculés soient-ils. C'est dans le respect et l'enchantement le plus absolu, que MyTerra et ses partenaires, vous invite à vivre des moments d'exception, à la rencontre de lieux hors du commun. Puis ouvrez votre cœur, car l'essentiel est invisible aux yeux...





## Rafting sur le Rio Pacuare

Ces rapides dont les eaux blanches et bouillonnantes sont les plus réputées d'Amérique latine, permettent un rafting avec une descente d'une incroyable beauté. Au cœur de la forêt tropicale primaire, à travers les gorges profondes dont les flancs abrupts sont recouverts d'épaisses broussailles abritant jaguars, ocelots, singes, paresseux et de nombreuses autres espèces d'animaux. *Niveau modéré.*

## Saveurs locales

Les Afro-caribéennes de Puerto Viejo de Talamanca dans la province de Limón partagent leurs traditions culinaires pendant un cours de cuisine unique ! Un programme idéal pour découvrir autrement la culture gastronomique costaricienne et caribéenne. De savoureux mets

typiques sont au menu tels que les Patacones, sorte de bananes plantain aplaties et frites et le Rice and Beans, combiné de haricots noirs, riz blanc, lait de coco et piments habanero.

## Les secrets du cœur de palmier

Etape incontournable entre Puerto Viejo de Sarapiquí et Horquetas: la visite d'une culture de cœur de palmier (palmitos). Accompagnés de sa fondatrice, une agricultrice passionnée, la visite commence par la partie culturelle avant de passer à la dégustation, suivie d'un repas typique à base de palmitos.

## Hôtel Rio Perdido, une bulle hors du temps

Dans un cadre de nature splendide et privilégié, rafraîchi par une brise omniprésente, l'hôtel

Rio Perdido est un sanctuaire de bien-être, d'aventures et de découvertes. Le site a été conçu pour être en parfaite harmonie avec son environnement. Nager dans les sources chaudes naturelles, découvrir une variété infinie de flore et de faune exotiques à travers les sentiers de randonnée, expérimenter l'aventure des tyroliennes silencieuses, se détendre au bord de la piscine, participer à une classe de yoga, le choix est vaste. Ici, on ne défait ses valises qu'une fois.

## Evasion en oasis secrète

Bien plus qu'un massage, une oasis de bien-être vivifiante mettant en éveil les 5 sens. C'est au pied d'une cascade, les pieds dans une rivière privée aux propriétés curatives qu'un thérapeute professionnel vous offrira une expérience de guérison élevée et des résultats durables. Le seul spa de ce type au Costa Rica promet un moment d'évasion unique. Massage d'une durée d'une heure.







# Equateur

Plus petit pays de l'Amérique du Sud, surnommé Le pays des 4 mondes, l'Équateur est une terre riche de contrastes grâce à la grande diversité des milieux naturels et humains qui le compose. Entre l'Océan Pacifique à l'ouest, sa jungle exubérante à l'est avec l'Amazonie, en passant par la beauté rude des Andes au centre, le pays promet au voyageur un programme chargé en aventures, au travers de paysages à couper le souffle et d'une biodiversité exceptionnelle. L'Équateur, c'est aussi une immersion dans des traditions andines ou amazoniennes préservées et façonnées au long des siècles par l'apport culturel des Européens, des Africains et des Asiatiques. Une richesse culturelle palpable au travers des rencontres avec une population affable mais aussi au travers des sites archéologiques et villes classées au patrimoine mondial de l'UNESCO.

Impossible de parler de l'Équateur sans citer sa référence touristique absolue: les îles Galápagos. À 1h30 de vol de la côte Pacifique, se dresse cet archipel composé de 10 îles et de 47 îlots rocheux. Classée Patrimoine Naturel de l'Humanité par l'UNESCO, il s'agit d'un véritable musée en l'honneur de Mère Nature mais aussi un laboratoire vivant de l'Évolution. Une flore et une faune uniques au monde dans un décor de roches volcaniques et de végétation luxuriante. Une biosphère marine inégalable, refuge d'iguanes géants et tortues centenaires, images de marques de l'archipel.

## Informations pratiques

### Formalités

Pour entrer en Équateur, les citoyens suisses, de l'Union Européenne et de l'Espace Schengen, doivent être détenteurs d'un passeport valable 6 mois après la date retour. Aucun visa n'est exigé si le séjour dure moins de 90 jours. Néanmoins, il est nécessaire d'être en possession d'un billet retour ou de continuation vers un autre pays. Les autres citoyens doivent se renseigner sur les formalités d'entrée sur le territoire lors de la réservation ou auprès de l'ambassade ou des consulats d'Équateur. La responsabilité d'avoir des documents d'identification en règle incombe à chaque participant.

### Santé


Nous vous recommandons d'être à jour concernant les vaccins universels (diphtérie, tétanos, et poliomyélite) ainsi que les vaccins contre la fièvre typhoïde, hépatite A et B. Pour les visiteurs se rendant en Amazonie, il est fortement recommandé d'avoir effectué le vaccin contre la fièvre jaune 10 jours avant votre départ.

### Décalage horaire

Il y a -7 heures de décalage horaire en été et -6 heures en hiver par rapport à la Suisse. Les îles Galapagos ont une heure en moins par rapport à Quito.

### Climat

Situé sur la ligne de l'équateur, le pays a un climat tropical avec d'importantes variations climatiques entre la côte du Pacifique, les hautes terres et la jungle amazonienne, avec deux saisons distinctes. Une saison sèche, de juin à novembre, avec des températures plus fraîches et peu de précipitations. Une saison humide de décembre à mai, avec un climat chaud et pluvieux. L'Équateur a la particularité d'avoir 4 microclimats très différents en fonction des principales régions du pays: Galapagos, Costa, Sierra et Oriente. Dans la cordillère des Andes (la Sierra), la saison des pluies s'étend d'octobre à mai et la saison sèche de juin à août. Sur la côte Pacifique (la Costa), la saison sèche, qui se situe entre juin et octobre, est en fait la période la moins chaude. La saison des pluies, débute en novembre et se termine en mai. En Amazonie équatorienne (l'Oriente), le climat y est plutôt équatorial avec une pluviométrie importante toute l'année. Les îles Galápagos ont un climat tempéré de type océanique. Un climat capricieux et variable avec une saison des pluies de janvier à mai.







## Bon à savoir, sports et activités

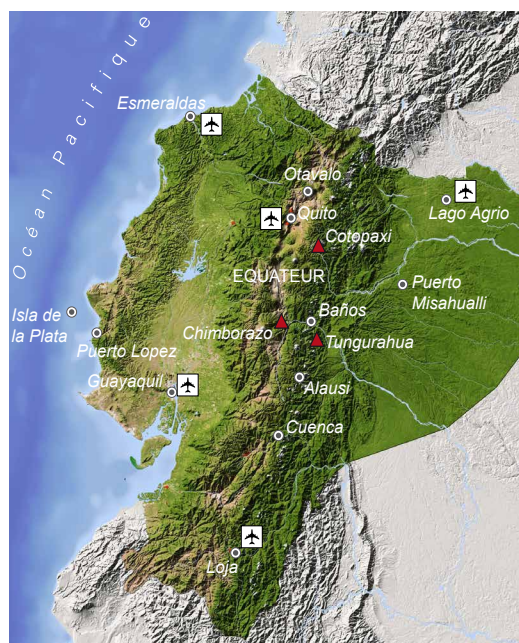
Informations communiquées sous réserve de modifications.

### Climat Quand partir ?

optimal favorable moins favorable à éviter

#### Equateur

Quito  
Puerta Ayora



#### Culture et Art

Pays multiculturel composé de plus de 27 ethnies indigènes, la culture équatorienne est le résultat de trois époques bien distinctes. Elle s'est d'abord nourrie des civilisations pré-incas, encore bien mystérieuses, de l'Empire Inca et de l'apport de la colonisation espagnole. Entre traditions indigènes préservées et apport colonial plus récent, l'Équateur est une fusion culturelle des plus fascinantes à découvrir. Des sites archéologiques aux villes classées au patrimoine mondial par l'UNESCO pour leur architecture hors normes, l'héritage culturelle équatorien ne cessera de vous fasciner. Héritage que l'on retrouve aussi dans l'artisanat, véritable symbole des marchés équatoriens: vêtements traditionnels finement brodés, tapis multicolores, céramiques souvent décorées de petites scènes religieuses, panamas, bijoux en ivoire végétal ou encore objets en laine de lama, de mouton ou d'alpaga. Cette diversité culturelle s'exprime également dans la musique folklorique, très en vogue en Équateur.

#### Faune et Flore

Malgré sa superficie modeste, l'Équateur est considéré comme l'un des sanctuaires naturels de la planète, avec 46 écosystèmes, et l'un des plus riches pays en ressources naturelles du continent américain. En raison de la douceur de son climat et de la diversité de ses habitats, le pays compte 30 parcs et réserves publiques ou privées dont les plus spectaculaires et célèbres sont ceux du Cotopaxi,

Cuyabeno, Machalilla et l'archipel des Galápagos. Le pays a actuellement recensé plus de 25'000 espèces de plantes. Sur les îles Galápagos, pas moins de 600 espèces endémiques y prolifèrent. L'Équateur possède une faune impressionnante avec une grande diversité d'espèces. Bien que la tortue géante des Galápagos soit la carte de visite du pays, c'est le nombre d'espèces d'oiseaux qui en a fait une destination si prisée des passionnés. Crocodiles, iguanes et serpents, insectes, singes, jaguars et ours sont également présents tout comme la faune maritime avec dauphins, otaries, requins, baleines et poissons en tout genre.

#### Gastronomie

Bénéficiant d'un climat parfaitement adapté aux cultures de fruits et légumes et de terres extrêmement fertiles, la gastronomie équatorienne est riche, variée et haute en couleurs. La cuisine typique du pays, connue sous le nom de cuisine créole, repose essentiellement sur les pommes de terre, le riz, les haricots, la volaille, le bœuf, les fruits de mer et une grande variété d'herbes aromatiques. Selon la région que vous visitez, l'offre gastronomique s'adapte à ce que Mère Nature apporte à la population locale. La street food est très répandue dans le pays et les rues sont pleines de petites échoppes qui proposent des plats simples, pratiques à manger, variés et bon marché. Les boissons font également parties de cette culture gastronomique: une grande variété de jugs (jus de fruits), le café et la cacao

dont le pays est l'un des principaux exportateurs mondiaux, la Chicha, une bière de maïs, d'orge ou de quinoa fermenté, la Canelazo, alcool de canne allongé au citron ou à la naranjilla, aromatisé à la cannelle et servi chaud ou encore la Colada Morada, à base de farine de maïs avec du jus de mûre, d'ananas, de fraise, de babaco, de naranjilla et de goyave, servie froide ou tiède.

#### Sports et activités

Une profusion d'activités ludiques ou sportives s'offre au visiteur. Pour les amateurs d'histoire, des visites de sites archéologiques et de musées sont proposées. Ceux qui préfèrent la nature peuvent choisir entre plusieurs excursions qui vous emmènent à observer la flore et la faune exubérante de ce petit pays. Pour les plus sportifs, il n'y aura que l'embarras du choix entre plongée, snorkeling, surf, rafting, kayak, équitation, VTT, escalade, alpinisme et randonnées.

#### Argent, banques et change

L'unité monétaire de l'Équateur est le Dollar Américain (USD). Le taux moyen se situe en 2022 à CHF 1.- = entre 0,98 et 1,10 USD. Les cartes Visa et MasterCard fonctionnent essentiellement dans les grandes villes. Néanmoins, elles permettent de retirer de l'argent dans la grande majorité des bancomats. Le dollar étant la monnaie officielle nous vous conseillons de vous munir de dollars avant votre voyage.





## Circuit autotour

12 jours / 11 nuits

## L'essentiel de l'Équateur

Quito - Otavalo - Lac de Cuicocha - Lasso - Parc Cotopaxi - Baños - Parc du Chimborazo - Guamote - Ingapirca - Cuenca - Parc Cajas - Guayaquil

Autotour de Quito à Guayaquil. Un circuit en toute liberté permettant de parcourir les incontournables de l'Équateur, tout en vivant des expériences communautaires. La nature et les montagnes sont omniprésentes, sans oublier la culture et les rencontres.

dès € 2'670

Exemple de prix (basse saison), par personne, base 2 participants en chambre double

### Highlights

- ✓ Quitsato sur la véritable latitude 0°
- ✓ Cotopaxi, le plus haut volcan actif du monde
- ✓ Le marché indigène de Guamote
- ✓ La jolie ville coloniale de Cuenca

### Inclus

- ✓ 10 nuits en hôtels 2\*/3\* avec petit-déjeuner
- ✓ 1 nuitée en auberge communautaire au cœur de la vie locale
- ✓ Véhicule de location de type Suzuki Grand Vitara 4x2 ou similaire
- ✓ Guide francophone à Quito

Au départ de Quito



#### Jour 1 Quito

Accueil à l'aéroport de Quito et transfert à l'hôtel.

#### Jour 2 Quito

Quito est la ville coloniale la plus étendue et préservée du continent. Elle se distingue par sa topographie étalée du nord au sud, dans un corridor andin flanqué du volcan Pichincha et de la vallée où se situe l'aéroport. Visite guidée du centre historique.

#### Jour 3 Quito / Quitsato / Parc Condor / Otavalo

Prise en charge du véhicule de location. Halte à Quitsato sur la véritable latitude 0°. Un cadran solaire géant matérialise cette ligne de l'Équateur. Sur les hauteurs d'Otavalo se trouve le parc du Condor.

#### Jour 4 Otavalo / Lac de Cuicocha / Machachi

Rendez-vous au célèbre marché indigène d'Otavalo, le marché équatorial d'artisanat le plus connu des Andes. Continuation en direction de la lagune de Cuicocha aux eaux bleues étincelantes. L'un des plus

beaux lacs d'altitude du pays niché au centre d'un ancien cratère perché à 3'064 mètres d'altitude.

#### Jour 5 Machachi / Parc Cotopaxi / Baños

Visite du parc national Cotopaxi dont le volcan du même nom est le deuxième plus haut sommet d'Équateur. C'est aussi le volcan en activité le plus haut du monde. Balade autour de la Lagune de Limpiapungo avec de magnifiques panoramas sur le Cotopaxi. Montée en véhicule jusqu'au parking du sommet du volcan, à 4'600 mètres, et poursuite à pied jusqu'au refuge José Rivas qui se trouve 200 mètres plus haut. Reprise de la route en direction de Baños, ville réputée pour ses bains thermaux.

#### Jour 6 Baños

Journée libre. A Baños se trouvent les chutes d'eau les plus célèbres du pays, le Pailón del Diablo. Une seconde cascade nommée La Casa del Arbol se trouve à proximité. Elle est également connue pour sa balançoire géante au-dessus du vide. Pour terminer la journée, quoi de mieux que se relaxer dans une des thermes de Baños ?

#### Jour 7 Baños / Parc du Chimborazo

En route vers l'est, un trajet magnifique menant au parc du Chimborazo.

#### Jour 8 Parc du Chimborazo / Guamote

Visite de la Réserve Naturelle du Chimborazo dans un paysage de Paramo, plateaux andins aux hautes herbes balayées par les vents d'altitude. Montée en voiture jusqu'au premier refuge

et possibilité de s'approcher du sommet le plus haut d'Équateur culminant à 6'260 mètres en rejoignant le second refuge à pied. Reprise de la route pour Guamote, petit village typique des Andes. Nuit en auberge communautaire.

#### Jour 9 Guamote / Ingapirca / Cuenca

Balade au marché de Guamote, l'un des plus authentiques, populaires, originaux et colorés d'Équateur. Reprise de la route le long de l'Avenue des Volcans en direction du site archéologique d'Ingapirca. C'est le site Inca le plus important d'Équateur. Continuation jusqu'à la jolie ville de Cuenca, par une route serpentant au milieu des Andes.

#### Jour 10 Cuenca

Journée libre dans la cité coloniale, classée au Patrimoine Mondial de l'Humanité par l'Unesco. Cuenca possède un charme indéfinissable, mêlant ambiance chaleureuse et vivante à de splendides édifices historiques.

#### Jour 11 Cuenca / Parc Cajas / Guayaquil

Cap à l'Ouest pour remonter vers le parc Cajas offrant de magnifiques points de vue sur les nombreux lacs que compte cet espace protégé. La route redescend au milieu des montagnes jusqu'à arriver dans des plaines fertiles où bananeraies et cultures maraîchères s'étendent à perte de vue avant d'arriver à Guayaquil.

#### Jour 12 Guayaquil

Restitution du véhicule de location à l'aéroport de Guayaquil.





## Circuit individuel

10 jours / 9 nuits

## L'Équateur Andin

Quito - Otavalo - Lac de Cuicocha - Parc Cotopaxi - Quilotoa - Riobamba - Parc du Chimborazo - Calpi - Guamote - Ingapirca - Cuenca - Guayaquil

Circuit individuel accompagné de Quito à Guayaquil. D'Otavalo réputé pour son marché indien au sud avec la coloniale Cuenca, en passant par les plus beaux sites naturels, ce séjour est idéal pour une première visite de l'Équateur. Il peut très bien se combiner avec une extension aux Galapagos.

dès € 2'950

Exemple de prix (basse saison), par personne, base 2 participants en chambre double

## Highlights

- ✓ Le Parc Cotopaxi et son majestueux volcan
- ✓ La lagune de Quilotoa
- ✓ 2 nuitées en hacienda et 1 nuitée en auberge communautaire Cuenca, la jolie ville coloniale

## Inclus

- ✓ 9 nuits en hôtels 3\* avec petit déjeuner
- ✓ Accompagnement par un guide francophone
- ✓ Véhicule privatisé

Au départ de Quito



## Jour 1 Quito

Accueil à l'aéroport de Quito et transfert à l'hôtel.

## Jour 2 Quito / Quitsato / Cayambe / Otavalo

Visite guidée du centre historique de Quito. En fin de journée, route en direction d'Otavalo et arrêt à Quitsato sur la véritable latitude 0°. Nuit en hacienda.

## Jour 3 Otavalo / Lac de Cuicocha / Parc Condor / Otavalo

Matinée à la lagune de Cuicocha aux eaux bleues et étincelantes. Rendez-vous au célèbre marché indigène d'Otavalo, le marché équatorien d'artisanat le plus connu des Andes. Continuation sur les hauteurs d'Otavalo où se trouve le parc Condor pour assister à une démonstration de vols de rapaces. Nuit en hacienda dans les environs d'Otavalo.

## Jour 4 Otavalo / Parc Cotopaxi

Route d'Otavalo au Parc Cotopaxi. Visite du parc national Cotopaxi dont le volcan du même nom est

le deuxième plus haut sommet d'Équateur avec ses 5'897 mètres. C'est aussi le volcan en activité le plus haut du monde. Balade autour de la Lagune de Limpiapungo avec de magnifiques panoramas sur le Cotopaxi. Montée en véhicule jusqu'au parking du sommet du volcan, à 4'600 mètres d'altitude et poursuite à pied jusqu'au refuge José Rivas qui se trouve 200 mètres plus haut.

## Jour 5 Parc Cotopaxi / Tigua / Quilotoa / Riobamba

Descente en direction de Latacunga sur la panaméricaine pour passer sur l'autre montagne et rejoindre la lagune de Quilotoa, via le village de Tigua. La lagune de Quilotoa dont les bords culminent à 3'914 mètres est sans doute le lac de cratère le plus spectaculaire de tout le pays. La lagune est nichée au creux d'un volcan qui serait considéré encore actif. Reprise de la route pour Riobamba, tranquille petite ville andine.

## Jour 6 Riobamba / Parc du Chimborazo / Guamote

Depuis Riobamba, montée au Parc du Chimborazo. Visite de la Réserve Naturelle du Chimborazo dans un paysage de Paramo, ces plateaux andins aux hautes herbes balayées par les vents d'altitude. Montée en voiture jusqu'au premier refuge et possibilité de s'approcher du sommet le plus haut d'Équateur culminant à 6'260 mètres en rejoignant le second refuge à pied. Reprise de la route pour Guamote, petit village typique des Andes. Nuit en auberge communautaire.

## Jour 7 Guamote / Ingapirca / Cuenca

Visite du marché de Guamote, l'un des plus authentiques, populaires, originaux et colorés d'Équateur. Continuation en direction du site archéologique d'Ingapirca, site Inca le plus important d'Équateur où la pierre est chargée d'histoire. Fin de journée dans la jolie ville coloniale de Cuenca.

## Jour 8 Cuenca

Journée dédiée à la visite de la charmante ville de Cuenca, classée au Patrimoine Mondial de l'Humanité par l'Unesco.

## Jour 9 Cuenca / Parc Cajas / Guayaquil

Cap à l'Ouest pour remonter vers le parc Cajas offrant de magnifiques points de vue sur les nombreux lacs que compte cet espace protégé. La route redescend au milieu des montagnes jusqu'à arriver dans des plaines fertiles où bananeraies et cultures maraîchères s'étendent à perte de vue avant d'arriver à Guayaquil.

## Jour 10 Guayaquil

Transfert à l'aéroport de Guayaquil.





## Circuit individuel

17 jours / 16 nuits

## Trek &amp; rencontres sur l'Avenue des volcans

Quito - Tabacundo - Otavalo - Lac de Cuicocha - Ibarra - San Clemente - Imbabura - Papallacta - Parc Cotopaxi - Isinlivi - Chugchilan - Quilotoa - Tigua - Guamote - Ingapirca - Caguanapamba - Guayaquil

Et si la montagne parlait ? Aborder les montagnes des Andes en Equateur, c'est les faire parler à travers son peuple. Partir à la rencontre de ces hommes et de ces femmes qui honorent la Terre-Mère, c'est comprendre l'importance de l'énergie vitale de la terre. Ce voyage est le récit du peuple des Andes et de leurs montagnes, de leurs croyances et de leurs rituels, de leur histoire et de leurs traditions. Prêt pour une aventure inoubliable ?

dès € 4'700

Exemple de prix (basse saison), par personne, base 2 participants en chambre double

## Highlights

- ✓ Immersion dans les communautés
- ✓ trek de l'inca sur 3 jours / 2 nuits
- ✓ Paramo d'Ozogoche et rencontre avec ses habitants

## Inclus

- ✓ 16 nuits en hôtel 2\*/3\* avec petit déjeuner
- ✓ Accompagnement par un guide francophone
- ✓ Véhicule privatisé

Au départ de Quito



## Jour 1 Quito

Accueil à l'aéroport de Quito et transfert à l'hôtel.

## Jour 2 Quito

Journée libre à Quito pour visiter son centre historique.

## Jour 3 Quito / Cuicocha / Ibarra

Départ de Quito en direction de la lagune de Cuicocha. Continuation vers Ibarra afin de passer la soirée et la nuit dans une famille d'accueil.

## Jour 4 Ibarra / Imbabura / Ibarra

Départ depuis San Clemente pour une marche sur les flancs de l'Imbabura. Retour dans la famille d'accueil pour partager le repas, La Pamba Mesa, accompagné d'un rituel typique des cultures andines.

## Jour 5 Ibarra / Otavalo / Papallacta

Route pour Otavalo et visite du célèbre marché indigène. Continuation pour rejoindre la région de Papallacta, située en pleine nature, avec en toile de fond deux volcans andins majestueux, le Cayambe et l'Antisana.

## Jour 6 Papallacta

Journée de trek sur le thème Agua

y Vida. Départ depuis l'entrée du parc Cayambe-Coca en empruntant le sentier qui passe par les lagunes de Paracocha et Baños. Descente jusqu'aux thermes de Papallacta et possibilité de baignade.

## Jour 7 Papallacta / Parc Cotopaxi / Isinlivi

Route depuis Papallacta jusqu'au parc Cotopaxi. Visite du parc national Cotopaxi. Balade autour de la Lagune de Limpiapungo. Montée en véhicule jusqu'au pied du volcan et poursuite à pied jusqu'au refuge située à 4'800 mètres.

## Jour 8 Isinlivi / Chugchilan

Départ pour un trek de 3 jours et 2 nuits. Départ d'Isinlivi situé au cœur de la culture andine pour descendre jusqu'au village d'Itualo. Visite d'une école. Le chemin longe ensuite le rio Toachi avant de remonter jusqu'à Chugchilan.

## Jour 9 Chugchilan / Quilotoa

Descente vers la rivière Sigui pour une longue ascension vers la lagune de Quilotoa. Arrivée à la lagune de Quilotoa aux eaux vert émeraude.

## Jour 10 Quilotoa / Tigua

Marche depuis la lagune de Quilotoa jusqu'au village de Tigua en suivant le canyon du rio Toachi.

## Jour 11 Tigua / Guamote

Matinée libre puis route vers le sud pour rejoindre Guamote. Nuitée en auberge communautaire en plein cœur de la région la plus indigène du pays, un moment d'échange unique avec les habitants.

## Jour 12 Guamote

Journée d'échange et de partage au sein de la communauté. Visite du centre éducatif, de l'école primaire

et du jardin d'enfants. Découverte de la technique de tissage des ponchos avec la laine d'alpaga et de mouton. Visite d'une maison traditionnelle afin de comprendre le mode de vie dans les montagnes de Guamote. Possibilité de rentrer à pied à Guamote.

## Jour 13 Guamote / Ozogoche / Guamote

Départ en voiture en direction d'Ozogoche. Randonnée autour des splendides paysages du Paramo, des lagunes et des rivières. Retour en fin de journée à Guamote.

## Jour 14 Guamote / Ingapirca

Route vers le site archéologique d'Ingapirca avec de somptueux paysages le long de l'Avenue des Volcans. Cette route serpente, au milieu des Andes, et offre de magnifiques panoramas avec des patchworks colorés de champs de cultures.

## Jour 15 Ingapirca / Caguanapamba / Ingapirca

Matinée dédiée à la visite de la communauté de Caguanapamba, représentative du mode de vie dans cette région. Visite de l'école, du potager de plantes médicinales, des maisons traditionnelles et de l'atelier d'artisanat. Puis, rendez-vous à Tasquil Loma, lieu sacré pour ses soins ancestraux. L'après-midi, visite du site archéologique d'Ingapirca.


## Jour 16 Ingapirca / Guayaquil

Cap à l'ouest pour rejoindre Guayaquil. La route traverse des plaines fertiles où bananeraies et cultures maraîchères s'étendent à perte de vue.

## Jour 17 Guayaquil

Journée libre jusqu'à l'heure indiquée pour le transfert à l'aéroport.





## Circuit individuel

14 jours / 13 nuits

## Les sommets équatoriens

Quito - Otavalo - Mojanda - Fuya Fuya  
- Otavalo - Ibarra - Papallacta - Parc du  
Pasocha - Rumiñahui - Iliniza Nord - Parc  
Cotopaxi - Baños

Un circuit dédié aux volcans d'Équateur, avec un parcours permettant d'admirer les paysages des Andes équatoriennes et ses volcans. Le point culminant sera l'ascension d'un des plus hauts volcans d'Équateur, le Cotopaxi, qui culmine à 5'897 m d'altitude. Le circuit est agrémenté d'un programme d'acclimatation à l'altitude, de visites de marchés locaux et de séjours chez l'habitant dans des communautés.

*Une bonne condition physique et une bonne préparation sont indispensables. Une expérience préalable de la haute montagne est recommandée.*

dès € 5'100

Exemple de prix (basse saison), par personne,  
base 2 participants en chambre double

## Highlights

- ✓ Quito et son centre historique
- ✓ Nuits chez l'habitant et partage avec les communautés
- ✓ Ascension des plus beaux sommets d'Équateur
- ✓ Détente à Baños

## Inclus

- ✓ 11 nuits en hôtels et lodges 2\*/3\* avec petit déjeuner
- ✓ 2 nuits dans la communauté autochtone Karanqui
- ✓ Transferts privés
- ✓ Guide francophone aux étapes
- ✓ Guide de montagne anglophone pour les ascensions

Au départ de Quito



## Jour 1 Quito

Accueil à l'aéroport de Quito et transfert à l'hôtel.

## Jour 2 Quito

Visite guidée du centre historique.

## Jour 3 Quito / Cuicocha / Otavalo

Départ de Quito en direction de la lagune de Cuicocha pour une première randonnée. Ce lac, aux eaux bleues et étincelantes, est niché au centre d'un ancien cratère à 3'064 m d'altitude. Puis, route jusqu'à Otavalo et visite du célèbre marché d'artisanat.

## Jour 4 Otavalo / Mojanda / Fuya Fuya / Otavalo / Ibarra

Rendez-vous à la Lagune de Mojanda. Début de la randonnée jusqu'au sommet Fuya Fuya. Par temps clair, on aperçoit les sommets enneigés des volcans Cotopaxi, Cayambe, Antisana et les cratères des volcans Cotacachi et Imbabura. Route vers Ibarra dans la communauté autochtone Karanqui

**Jour 5 Ibarra / Imbabura / Ibarra**  
Départ pour l'ascension de l'Imbabura accompagné d'un guide. La

randonnée débute vers 3'200 m d'altitude et s'achève vers 4'600 m d'altitude dans un paysage rocaillieux.

## Jour 6 Ibarra / Otavalo / Papallacta

Préparation du petit déjeuner avec la famille et accompagnement des gens de la communauté dans leurs travaux matinaux avec leurs animaux. Puis, route pour Papallacta, située en pleine nature, et avec en toile de fond, deux volcans andins majestueux, le Cayambe et l'Antisana.

## Jour 7 Papallacta / Quito

Pause aux sources thermales de Papallacta. Possibilité de baignade. Temps libre, puis retour jusqu'à Quito en passant par un col offrant un magnifique paysage de Paramo.

## Jour 8 Quito / Parc du Pasocha / Parc Cotopaxi

Départ de Quito accompagné d'un guide, pour rejoindre le contrefort de la montagne Pasocha. L'ascension du sommet du Pasocha est l'un des meilleurs treks pour commencer un processus d'acclimatation en altitude. Transfert en véhicule au lodge dans le Parc National du Cotopaxi.

## Jour 9 Parc Cotopaxi / Rumiñahui / Parc Cotopaxi

Le trek commence au bord de la magnifique lagune de Limpiopungo à 3'900m et se poursuit à travers de magnifiques étendues sauvages. La dernière partie du sommet est une escalade facile. La vue est imprenable sur les volcans Cotopaxi, Sincholagua, Pasocha et les vallées environnantes.

## Jour 10 Parc Cotopaxi / Iliniza Nord / Parc Cotopaxi

Ascension de l'Iliniza Nord, huitième

plus haut sommet équatorien, avec un guide de montagne. Rarement enneigé, il peut être atteint sans équipement particulier. L'Iliniza Nord est parfait pour finaliser une acclimatation ou faire son premier 5'000. Il ne présente pas de difficultés majeures, par bonnes conditions climatiques, mais exige une très bonne condition physique.

## Jour 11 Parc Cotopaxi / volcan Cotopaxi

Ascension du volcan Cotopaxi. Montée en voiture jusqu'à 4'500 m d'altitude. Puis, marche jusqu'au refuge José Rivas où vous vous reposerez avant l'ascension prévue vers minuit. Nuit au refuge José Rivas (à 4'864 m d'altitude).

## Jour 12 Volcan Cotopaxi / Parc Cotopaxi / Baños

Réveil à 23 heures, collation et départ vers minuit pour l'ascension du volcan actif le plus haut du monde (5'897 m d'altitude). Ascension durant environ 6 à 7 heures, presque exclusivement glacière, sans complications majeures. Retour au refuge vers 10h00, puis descente jusqu'au véhicule pour rejoindre Baños.

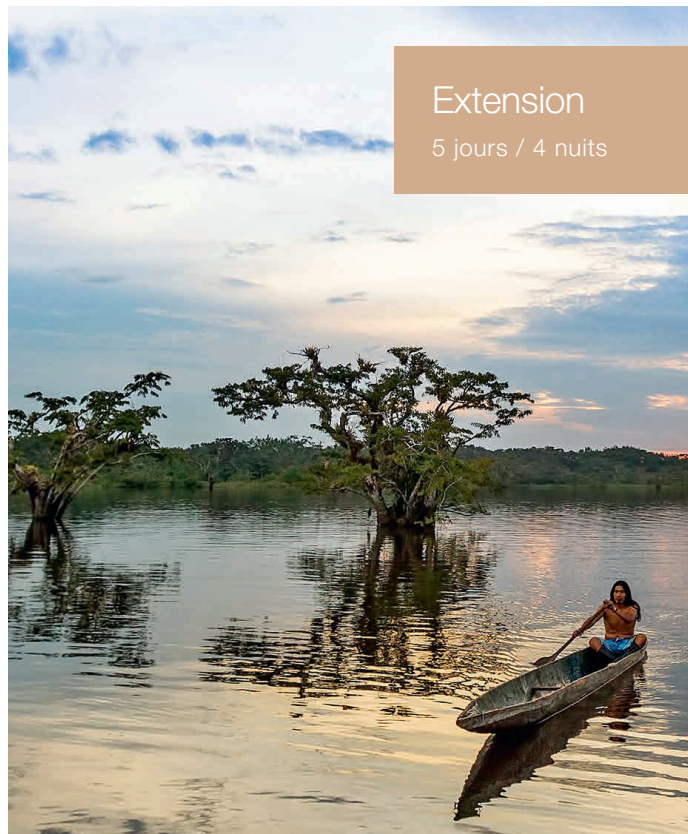
## Jour 13 Baños / Pailon del Diablo / Baños

Visite du Pailón del Diablo, les chutes d'eau les plus célèbres du pays. Traversée des gorges en nacelle jusqu'à la cascade nommée El Manto de la Novia. Fin de journée libre à Baños.

## Jour 14 Baños / Ambato / Quito

Temps libre avant le transfert pour l'aéroport de Quito.





## Extension

5 jours / 4 nuits

## Amazonie, le Parc National Yasuni

Quito - Coca - Parc National Yasuni – Coca

Séjournes dans un lodge d'exception, dans le Parc National Yasuni, au cœur de l'Amazonie. Un refuge de biodiversité des plus réputés au monde et une immersion en pleine forêt amazonienne, au contact de la communauté quechua et de la faune abondante.

## Inclus

- ✓ Vols internes
- ✓ 3 nuits en lodge 3\* en pension complète
- ✓ Activités en service regroupé avec guide anglophone

dès € 2'350

Exemple de prix (basse saison), par personne, base 2 participants en chambre double

**Jour 1 Quito / Coca / Parc National Yasuni**

Vol d'environ 40 minutes depuis Quito. Arrivée à Coca, porte d'entrée de la forêt d'émeraude. Accueil puis transfert en barque à moteur jusqu'à l'entrée du Parc National du Yasuni, classé au Patrimoine Mondial de l'Humanité par l'UNESCO. L'arrivée aux abords du lodge est un véritable spectacle. Accueil et installation.

**Jour 2 Parc National Yasuni**

Réveil matinal pour aller observer les perroquets lécheurs d'argile. Vous aurez peut-être la chance incroyable de voir jusqu'à 11 espèces de perroquets, perruches et aras. Randonnée le long d'un sentier forestier pour visiter le centre d'interprétation Kichwa Kuri Muyu, géré par les femmes de la communauté. Déjeuner à proximité d'un second mur de perroquets et

autres espèces. Retour au lodge en fin d'après-midi.

**Jour 3 Parc National Yasuni**

Départ du lodge pour découvrir une vue imprenable sur la forêt tropicale depuis une tour de 36 mètres de hauteur. Depuis cet endroit, vous observerez des oiseaux qu'il est pratiquement impossible de voir depuis le sol. Randonnée au cœur de la forêt en compagnie d'un guide puis départ en pirogue à la découverte d'un lac et de ses calanques. Avec un peu de chance, vous croiserez une famille de loutres géantes.

**Jour 4 Parc National Yasuni / Coca / Quito**

Tôt le matin, départ pour l'aéroport de Coca et envol pour Quito.

## Amazonie, la Réserve de Cuyabeno

Quito - Cuyabeno

Extension de/à Quito. Une immersion totale dans le poumon de la Terre, au cœur de la réserve de Cuyabeno, là où la faune et la flore y sont abondantes. Une expérience unique qui mêle découverte de la forêt amazonienne et rencontre avec les peuples natifs.

## Inclus

- ✓ 3 nuits en lodge 3\* en pension complète
- ✓ Excursions en service regroupé avec guide anglophone

dès € 690

Exemple de prix (basse saison), par personne, base 2 participants en chambre double

**Jour 1 Quito / Cuyabeno, Amazonie**

Transfert de Quito à Cuyabeno. Départ vers de 23 heures pour 11 heures de trajet. Une fois arrivés aux portes de l'Amazonie, transfert au lodge et installation.

**Jour 2 Cuyabeno**

Cuyabeno est le second plus grand parc amazonien, emblématique pour son immense biodiversité. Première sortie jusqu'à la Laguna Grande, une lagune aux eaux sombres où il est possible de se baigner pour les plus téméraires.

**Jour 3 Cuyabeno**

Randonnée au cœur de la forêt primaire, accompagné d'un guide naturaliste. Découverte des curiosités de la flore et de la faune. Puis, départ en pirogue, moyen classique pour se déplacer dans la

jungle. Observation de la faune à la recherche des dauphins roses et baignade. A la tombée de la nuit, sortie nocturne à la recherche des caïmans.

**Jour 4 Cuyabeno**

Départ en canoë pour observer les singes, les oiseaux et les dauphins roses. Visite d'une famille de la communauté Siona. Déjeuner dans la communauté. Retour au lodge. A la tombée de la nuit, randonnée dans la forêt primaire sur le thème des insectes nocturnes, des araignées, des lézards et des scorpions.

**Jour 5 Cuyabeno / Quito**

Dernière sortie matinale en pirogue. Après le petit-déjeuner, transfert en canoë à moteur pour sortir de la réserve de Cuyabeno. Transfert de Cuyabeno à Quito.

## Extension

4 jours / 3 nuits





## Mindo

Quito - Réserve Alambi - Mindo - Mitad del Mundo

Circuit individuel accompagné de/à Quito. Une région tropicale humide en altitude... Des paysages de forêt dense traversée par les nuages qui se condensent sur les flancs des Andes. Un lieu unique, réputé pour son énorme diversité d'espèces d'oiseaux.

### Inclus

- ✓ 3 nuits en lodge 4\* avec petit-déjeuner
- ✓ Circuit privé avec guide francophone
- ✓ Visites et activités selon programme

dès € 1'400

Exemple de prix (basse saison), par personne, base 2 participants en chambre double

### Jour 1 Quito / Réserve Alambi / Mindo

Départ de Quito en véhicule privé pour suivre une jolie route serpentant, au milieu de la forêt nuageuse équatoriale, jusqu'à la région de Mindo, endroit unique pour sa biodiversité. Halte à la réserve d'Alambi, l'un des meilleurs lieux pour observer les colibris. Arrivée à Mindo et visite d'une chocolaterie artisanale.

### Jour 2 Mindo

Départ pour la réserve de Nambillo. A bord d'une nacelle, vous rejoindrez l'autre côté de la vallée puis débuterez une jolie randonnée qui mène à trois des plus belles cascades de la région. Possibilité de baignade. A la tombée de la nuit, aventure dans la forêt de nuages à la recherche d'animaux et insectes nocturnes.

### Jour 3 Mindo

Visite d'une serre de papillons afin de découvrir leur processus de métamorphose. Puis, à bord de grosses bouées pneumatiques, descente des rapides de la rivière. Visite d'une fabrique de café artisanale. Lors de ce tour, tous les secrets du café seront expliqués. Dégustation du café produit sur place à la fin de la visite.

### Jour 4 Mindo / Mitad del Mundo / Quito

En compagnie d'un guide spécialiste, visite d'un jardin éco botanique où de nombreux oiseaux et colibris ont établi leur domicile. Départ de Mindo pour rejoindre la Mitad del Mundo pour poser un pied dans l'hémisphère sud et l'autre au nord. Retour à Quito.

## Extension

4 jours / 3 nuits



## Côte Pacifique

Guayaquil - Puerto Lopez - Isla de la Plata

Extension de/à Guayaquil. Vous découvrirez, le long de la Ruta del Sol, les grandes plages étendues de la côte équatorienne, ses villages de pêcheurs, les curieux fous à pattes bleues et observerez les baleines à bosse dansant proche du bateau. Un rendez-vous à ne pas manquer pour ceux qui aiment l'air marin ou qui recherchent un peu de repos en fin de séjour.

### Inclus

- ✓ 3 nuits en hôtel 3\* avec petit-déjeuner
- ✓ Circuit accompagné avec guide francophone
- ✓ Excursions en bateau

dès € 1'300

Exemple de prix (basse saison), par personne, base 2 participants en chambre double

### Jour 1 Guayaquil / Plage de Los Frailes / Puerto Lopez

Départ de Guayaquil par la Ruta del Sol, bordée par des kilomètres de sable qui s'abandonnent aux caresses de l'eau salée et du soleil. Continuation vers la Playa de Los Frailes, dans le parc national de Machalilla, réputée pour être la plus sauvage et la plus belle du pays. La zone est caractérisée par la présence d'une forêt tropicale sèche, un écosystème curieux à découvrir.

### Jour 2 Puerto Lopez / Isla de la Plata / Puerto Lopez

Embarquement sur un bateau en direction d'Isla de la Plata, située à 30 km de la côte. Chaque année de juin à septembre, les baleines à bosse se rassemblent dans ce secteur pour leur période de reproduction. Des dauphins ou des raies mantas surferont probablement


sur la vague de l'étrave du bateau. Randonnée sur l'île aux paysages surprenant, également appelée la petite Galapagos. Retour sur le bateau et sortie snorkeling sur le récif corallien.

### Jour 3 Puerto Lopez

Sortie en bateau d'une demi-journée pour observer les baleines et les dauphins. Possibilité de snorkeling.

### Jour 4 Puerto Lopez / Guayaquil

Temps libre à Puerto Lopez afin de profiter de la plage et de ce joli village de pêcheur, puis retour à Guayaquil.



## Extension

4 jours / 3 nuits





## Circuit regroupé

6 jours / 5 nuits

## Island Hopping Galápagos

Santa Cruz - Seymour Nord - Isabela

Cet itinéraire permet de découvrir les Galapagos en circuit terrestre. Sur l'île de Santa Cruz, vous visiterez un ranch de tortues géantes, la station Charles Darwin, ainsi que Tortuga bay, une des plus belles plages des Galapagos. C'est aussi de là-bas que vous partirez en bateau vers l'île inhabitée de Seymour. À Isabela, l'île la plus grande l'archipel, vous aurez l'occasion de faire du snorkeling aux Tintoreras et à Capo Rosa, des lieux incontournables pour l'observation de la faune sous-marine.

dès € 2'750

Exemple de prix (basse saison), par personne,  
base 2 participants en chambre double

## Highlights

- ✓ Observation de la faune et de la flore endémique
- ✓ Sorties snorkeling
- ✓ Paysage et nature exubérante

## Inclus

- ✓ 5 nuits en hôtels 3\* avec petit-déjeuner
- ✓ Excursions en service regroupé avec guide local anglophone
- ✓ Equipement de snorkeling

## Au départ de Baltra



## Jour 1 Baltra / Puerto Ayora

Accueil à l'aéroport de Baltra, situé sur une petite île jouxtant celle de Santa Cruz. Transfert à Puerto Ayora sur l'île de Santa Cruz, la seconde île des Galápagos. Halte sur les Hautes-Terres de l'île en commençant par la colline Crocker, le plus haut point de Santa Cruz. On y observe plusieurs volcans éteints couverts de végétation endémique. Visite du Centre de Recherche Charles Darwin pour en apprendre plus sur les initiatives de conservation de la biodiversité des îles et découvrir les fameuses tortues terrestres géantes.

## Jour 2 Puerto Ayora / Seymour Nord / Puerto Ayora

Visite de l'île de Seymour Nord en bateau rapide. L'île a été formée par une série d'éruptions et d'explosions volcaniques au fond de l'océan. Ce qui entraîna avec elles des couches de sédiments soulevées par l'activité tectonique. Elle n'est pas occupée par l'homme. C'est donc une zone sauvage, avec une végétation endémique et un air de savane aride. Elle est peuplée principalement par les oiseaux, dont les fous à pattes

bleues, les frégates et les pélicans. Remarquez aussi les crabes aux couleurs vives qui peuplent les rochers. On y aperçoit parfois des pingouins et des dauphins.

## Jour 3 Puerto Ayora / Bahia Tortuga / Puerto Ayora / Puerto Villamil

Départ à pied pour Tortuga Bay, l'une des plus belles plages de tout l'archipel. Sur le chemin qui longe la baie, à proximité des mangroves, vous observerez la riche faune des Galapagos, dont de nombreux oiseaux marins, iguanes et tortues. Retour en bateau-taxi et transfert en vedette publique rapide pour Puerto Villamil.

## Jour 4 Puerto Villamil / Las Tintoreras / Puerto Villamil

Transfert en bateau aux îles Tintoreras composées de roche volcanique. On les nomme ainsi car la population de requins appelés Tintoreras y est abondante. Ces requins viennent se réfugier dans des crevasses aux abords de l'îlot et vous pouvez les observer depuis les rochers. Lors de cette sortie, d'autres animaux sont perceptibles. L'occasion également de faire du snorkeling et de nager au milieu des tortues. Après-midi libre.

## Jour 5 Puerto Villamil / Cap Rose / Puerto Ayora


Départ en bateau rapide afin de rejoindre le Cap Rosa et le lieu-dit des Tunnels de Lave, idéal pour la pratique du snorkeling. Les eaux tranquilles, transparentes et peu

profondes, sont protégées par une barrière rocheuse. Ce lieu unique recèle un complexe de tunnels de lave érodés, formant de petits ponts et des bassins où viennent se nourrir de nombreux animaux. Transfert à Puerto Ayora.

## Jour 6 Puerto Ayora / Los Gemelos / Baltra

Transfert à l'aéroport de Baltra. En route, halte à Los Gemelos, une formation volcanique unique qui provient de l'effondrement de la surface dû aux activités volcaniques.





## Croisière

5 jours / 4 nuits

## Croisière Archipel I

Baltra - Santa Cruz - Floreana - Española  
- San Cristobal

Une ambiance agréable et un personnel aux petits soins ! Ce catamaran, de catégorie supérieure, propose plusieurs sorties annuelles accompagnées d'un guide naturaliste. Un atout indéniable pour comprendre la faune et la flore locale.

dès € 3'560

Exemple de prix (basse saison), par personne,  
base 2 participants en cabine double



### Highlights

- ✓ Pointe Cormoran
- ✓ Station scientifique Charles Darwin
- ✓ La Colline du Sorcier
- ✓ Ile Lobos

### Inclus

- ✓ 5 nuits en cabine double avec pension complète
- ✓ excursions en service regroupé
- ✓ guide anglophone

#### Jour 1 Baltra (Santa Cruz)

Accueil à l'aéroport de Baltra et embarquement sur le bateau. Navigation jusqu'à Puerto Ayora. Visite de la station scientifique Charles Darwin. Ce lieu est composé d'un centre d'information, d'un musée, d'une bibliothèque et d'un centre d'élevage de tortues. L'après-midi, rendez-vous à Los Gemelos pour une balade à travers ce site naturel.

#### Jour 2 Pointe Cormoran / Mirador Baronesa (Floreana)

Le matin, abordage à la Pointe Cormoran par sa plage de sable vert olive pour atteindre une lagune où se réfugient flamands, canards à long cou et bien d'autres oiseaux. Le sentier mène à une plage de sable blanc tel de la farine. Continuation vers la Couronne du Diable, l'un des meilleurs sites pour faire du snorkeling.

#### Jour 3 Baie Gardner / Punta Suárez (Española)

Visite de la spectaculaire Baie Gardner. Une fois débarqué, marche le long d'une jolie plage de sable blanc parmi une colonie de loups de mer. C'est un très bon endroit pour nager et faire de la plongée sous-marine. Puis, visite de Punta Suarez, au sud-ouest de l'île où la faune y est abondante.

#### Jour 4 Punta Pitt / Colline du Sorcier (San Cristobal)


Visite à pied de Punta Pitt, lieu de prédilection de colonies de frégates, de fous masqués et de fous à pattes rouges. L'un des seuls sites qui regroupe les trois espèces de fous. Puis visite de Cerro Brujo, la Colline du Sorcier, fascinant paysage de lave sur la côte nord-est de San Cristobal. Cette baie protégée est connue pour les jeunes tortues de mer et les raies qui la fréquentent. Un lieu réputé pour la nage et le snorkeling.

#### Jour 5 Île Lobos / San Cristobal

Accueil par les loups de mer à l'île Lobos qui doit son nom à ces bruyants animaux. Cette île permet aussi de faire de magnifiques plongées. Vous aurez la chance de voir des fous à pattes bleues et des fous masqués. Transfert à l'aéroport et fin du séjour.

*Veuillez noter que l'itinéraire peut être sujet à modification sans préavis.*





## Croisière

8 jours / 7 nuits



## Croisière Anahi

Baltra - Santa Cruz - Isabela - Fernandina -  
Santiago - Sombrero Chino - Seymour Nord

Cette croisière, à bord d'un catamaran très confortable, proposant un service de haute qualité, vous emmènera découvrir les points les plus inaccessibles de l'île d'Isabela, ainsi que certaines îles inhabitées de l'archipel, telle que la magnifique île de Bartolomé.

dès € 6'980

Exemple de prix (basse saison), par personne,  
base 2 participants en cabine double

### Highlights

- ✓ Le mur des Larmes
- ✓ Snorkeling avec les lions de mer
- ✓ L'île de Bartolomé et son fameux Pinnacle Rock

### Inclus

- ✓ 7 nuits en cabine double avec pension complète
- ✓ excursions en service regroupé
- ✓ guide anglophone

**Jour 1 Baltra / Terres Intérieures**  
Arrivée sur l'île de Baltra et transfert sur le bateau. Visite des Hautes-Terres de l'île et d'un ranch où vivent les fameuses tortues terrestres géantes. Premier aperçu de l'activité volcanique récente de l'archipel en parcourant l'un des tunnels de lave, formé par les coulées d'il y a des millions d'années.

### Jour 2 Las Tintoreras / Mur des Larmes

Le matin, programme en fonction des conditions climatiques. Randonnée en milieu volcanique jusqu'au volcan Sierra Negra, encore en activité. Ou découverte de Las Tintoreras, site où l'on trouve de nombreux requins de récifs à pointe blanche, iguanes marins, colonie de pingouins et fous à pattes bleues. L'après-midi, excursion jusqu'au mur des Larmes, un monument construit par les mains de 40 prisonniers de la première prison équatorienne.

### Jour 3 Punta Moreno / Baie Elizabeth

Débarquement à Punta Moreno sur un flux de lave impressionnant. Randonnée le long de différents étangs naturels riches en faune. La Baie Elizabeth se visite en canot à travers les mangroves rouges. Voici l'opportunité d'observer la vie sauvage de cette baie, composée de tortues marines et de raies nageant à la surface de l'eau.

**Jour 4 Crique Tagus/ Baie Urbina**  
Excursion en bateau à la crique de Tagus, juste en face de l'île de Fernandina. Près des falaises, des pingouins, des cormorans aptères, des pélicans et des fous à pattes bleues y ont élu domicile. Un sentier de 2 km mène au lac Darwin, un



lac d'eau salée dans un cratère. Mouillage dans la Baie de Urbina qui présente d'incroyables formations géologiques et offre une magnifique vue sur le Volcan Alcedo.

### Jour 5 Punta Espinoza / Punta Vicente Roca

L'île de Fernandina est longtemps restée vierge de présence humaine et elle est probablement la plus immaculée des Galapagos. C'est également la plus active d'un point de vue volcanique. Le volcan La Cumbre domine le panorama avec ses champs de lave se jetant dans l'océan. Randonnée au cœur de ce paysage à la faune très développée. Retour sur le bateau et navigation à la Pointe Vicente Roca située entre deux criques.

### Jour 6 Baie Sullivan / Rabida

Santiago, connue aussi sous le nom de James ou San Salvador, est la quatrième plus grande île de l'archipel. La baie de Sullivan est d'un grand intérêt géologique. Les formations volcaniques sont très étonnantes. Après l'exploration, snorkeling avec les espiègles lions de mer. Navigation pour atteindre

Rábida, l'une des plus petites îles au centre de l'archipel. Derrière la plage de sable rouge se cache une lagune où des flamants roses et des canards ont trouvé refuge.

### Jour 7 Sombrero Chino / Bartolomé

Débarquement sur l'îlot Sombrero Chino. Balade pour observer les divers oiseaux qui vivent aux alentours. Visite de l'île de Bartolomé où se trouve le fameux Pinnacle rock. Bartolomé est un volcan éteint offrant une variété de formations volcaniques rouges, oranges, noires et même vertes. Balade sur le sentier du volcan pour arriver au sommet offrant une des meilleures vues sur les îles. Visite d'une magnifique plage, parfaite pour la pratique de la plongée et du snorkeling.

### Jour 8 Seymour Nord / Baltra

Matinée à l'île Seymour Nord. Un sentier permet d'accéder aux colonies d'oiseaux marins. Sur l'autre côté de l'île, les otaries jouent avec les vagues qui s'écrasent contre les rochers. Transfert à l'aéroport de Baltra et fin du séjour.



# Un moment d'exception

Vaste et merveilleuse... La Terre que nous habitons ne cessera de nous surprendre par sa complexité, offrant des lieux singuliers d'une incroyable beauté. Prêtée à l'Homme pour évoluer, il a su créer coutumes et traditions aussi riches et variées que le sont chacun de ses stupéfiants recoins, aussi reculés soient-ils. C'est dans le respect et l'enchantement le plus absolu, que MyTerra et ses partenaires, vous invite à vivre des moments d'exception, à la rencontre de lieux hors du commun. Puis ouvrez votre cœur, car l'essentiel est invisible aux yeux....







## Immersion dans une communauté

Située sur les flancs du volcan Imbabura, dans les Andes du Nord, la communauté de San Clemente est certainement l'une des plus belles initiatives de tourisme communautaire. Vous partagerez, le temps d'un séjour, la vie d'une famille Kichwa. Vous découvrirez les coutumes et traditions, la cuisine et les activités quotidiennes. De cette expérience authentique, un apprentissage et surtout de belles rencontres vous attendent.

## Entre toucans et colibris

Une réserve écologique au cœur de la forêt de nuages, un lodge construit en harmonie avec la nature, le chant des oiseaux, une ambiance presque mystique... Dans cet écosystème si particulier, accompagné de guides experts et de vos jumelles, vous pourrez observer les oiseaux par milliers: quetzals, toucans, colibris, perroquets, tangaras, parmi tant d'autres. Le temps s'arrête lors de ce séjour dans les nuages.

## Snorkeling d'exception aux Galapagos

Tuneles est sûrement l'un des plus beaux sites de snorkeling de l'archipel enchanté des îles Galapagos. Sa roche érodée forme des ponts et bassins naturels. Raies géantes, hippocampes, langoustes, pingouins, requins inoffensifs et tortues géantes: un spectacle sous-marin s'offre à vous. La simple promesse de nager au-dessus et très proche de ces créatures marines, à leur rythme, sera tout simplement un moment inoubliable.

## Le cacao, la fève en or

L'Équateur est un pays producteur d'un cacao d'excellence. Entre la côte Pacifique et les Andes, de nombreuses fincas ou haciendas produisent ce fruit à l'origine du chocolat, une des denrées les plus convoitées au monde. De l'arbre à la tablette, vous dégusterez et découvrirez les arômes, textures et saveurs différentes du cacao équatorien.

## Randonnée à cheval face au volcan Cotopaxi

À cheval sur les sentiers du Paramo, des espaces à perte de vue, des montagnes à l'horizon, grimant les flancs du volcan Cotopaxi pour un spectacle à couper le souffle. Vous êtes à 3'600 m d'altitude, au milieu de la Cordillère des Andes, sur le passage du Chemin des Incas, avec l'un des plus beaux sommets enneigés du continent comme toile de fond. Respirez cet air pur, fermez les yeux pour apprécier ce moment exceptionnel.







# Guatemala

Pays le plus peuplé d'Amérique Centrale, le Guatemala est encore méconnu des voyageurs. Ce petit écrin de verdure est un éventail exceptionnel de nature vierge, de traditions et de couleurs. Visiter le pays de l'oiseau qui mange des serpents est une véritable immersion dans l'ancien monde Maya. 80% de la population est descendante directe de ce peuple. Les Guatémaltèques ont su préserver et perpétuer à travers les siècles, les coutumes et les traditions de cette civilisation fascinante.

Voyager au Guatemala, c'est s'immerger au cœur des villages indiens séculaires perdus sur les hauts plateaux. C'est aussi visiter ses innombrables musées, ses sites archéologiques comme Tikal Tikal, cité perdue absorbée par la jungle, ou ses innombrables villes à l'architecture coloniale comme Antigua. C'est également découvrir une faune et une flore uniques à travers ses montagnes, ses volcans, ses lacs, ses forêts tropicales impénétrables et ses nombreuses réserves naturelles. Un terrain de jeux d'exception pour les amateurs de randonnées et de sports plus extrêmes.

Le Guatemala possède une remarquable authenticité avec une population souriante, généreuse et bienveillante, fière de son héritage culturel et avide de le partager. De plus, comparer à ses voisins, le pays possède un coût de vie peu élevé, ce qui en fait un pays accessible à tous.

## Informations pratiques

### Formalités

Pour entrer au Guatemala, les citoyens suisses, de l'Union Européenne et de l'Espace Schengen, doivent être détenteurs d'un passeport valable 6 mois après la date retour. Aucun visa n'est exigé si le séjour dure moins de 90 jours. Néanmoins, il est nécessaire d'être en possession d'un billet retour ou de continuation vers un autre pays. Les autres citoyens doivent se renseigner sur les formalités d'entrée sur le territoire lors de la réservation ou auprès de l'ambassade ou des consulats du Guatemala. La responsabilité d'avoir des documents d'identification en règle incombe à chaque participant.

### Santé

Nous vous recommandons d'être à jour concernant les vaccins universels (diphtérie, tétanos, et poliomyélite) ainsi que les vaccins contre la fièvre typhoïde, hépatite A et B. Il est fortement recommandable de vous prémunir contre les piqûres de moustique avec des vêtements longs et autres répulsifs.


Dans certaines régions, il existe des cas de paludisme et de Zika. La probabilité d'une turista est élevée donc il est nécessaire de faire très attention à l'alimentation.

### Décalage horaire


Il y a -8 heures de décalage horaire en été et -7 heures de décalage horaire en hiver par rapport à la Suisse.

### Climat

La Guatemala possède 2 climats bien distincts. Le long des côtes, le climat est de type tropical humide tandis que dans les régions montagneuses, le climat y est tempéré. Le pays dispose de deux saisons: une saison sèche qui s'étend du mois de novembre au mois d'avril avec une faible pluviosité et une saison humide du mois de mai au mois d'octobre avec notamment sur la côte, une forte pluviosité et une forte chaleur.







## Bon à savoir, sports et activités

Informations communiquées sous réserve de modifications.

### Climat Quand partir ?

optimal favorable moins favorable à éviter

Guatemala J F M A M J J A S O N D



#### Culture et Art

La culture et les traditions du Guatemala sont intrinsèquement liées à l'héritage Maya fortement influencé par l'apport européen de la colonisation espagnole et les esclaves africains. Le pays n'a pas une culture uniforme mais une grande diversité issue de l'origine ethnique des habitants. Les 22 dialectes qui y sont parlés en plus de l'espagnol, langue officielle, sont le parfait reflet de cette diversité. Bien que profondément catholique, le peuple guatémaltèque continue de cultiver dans leur quotidien les rites païens où la figure du chaman y est encore extrêmement importante. Un mélange d'animisme maya et de monothéisme chrétien. L'héritage amérindien est très représentatif de l'artisanat du pays. Dans les différents marchés du pays, il est possible de trouver de nombreux bijoux en jade, une multitude de tissus très colorées, de la vannerie, des peintures naïves et de l'art décoratif comme les fameux masques représentant le quetzal, l'oiseau symbole du pays, présent dans le drapeau.

#### Faune et Flore

Le Guatemala possède 19 écosystèmes qui se divisent en forêt dense de feuillus, en forêt tropicale, en forêt dans les nuages, en mangrove et en jungle quasi impenétrable. Des habitats naturels qui, liés aux conditions climatiques du pays, font du Guatemala un pays avec une grande biodiversité de plantes dont certaines endémiques. Conscient de cette richesse, le gouvernement a

créé plusieurs parcs protégés où il est possible d'observer les diverses variétés d'orchidées mais aussi les différentes plantes médicinales déjà connues des Mayas. Cette grande diversité se retrouve également dans la faune, l'une des plus riches d'Amérique Centrale. Une multitude de mammifères peuple les forêts et la jungle ainsi que de nombreuses espèces de reptiles, dont le crocodile américain, est le plus représentatif. Le pays est essentiellement connu pour la profusion de tortues qui sont des espèces protégées mais surtout pour le quetzal, l'oiseau symbole de cette nation, qu'il est très facile d'observer.

#### Gastronomie

La gastronomie guatémaltèque est profondément traditionnelle et nationale. La majeure partie des plats représentatifs du pays prennent leur inspiration dans la cuisine Maya avec une influence espagnole. Certains plats typiquement guatémaltèques, qui ont plus de quatre siècles d'existence, ont été inscrits par le gouvernement du Guatemala au patrimoine culturel de la nation. Le pepian est le plus connu: un plat en sauce à base de porc ou de bœuf et de légumes, comme la pomme de terre, la carotte, le haricot, le maïs, l'oignon et le güisquil. L'atole est la boisson la plus typique, une boisson chaude sucrée faite avec du maïs ou de la banane, bouillis dans de l'eau ou du lait. Les jus de fruits tropicaux et des cocktails réalisés avec du rhum sont aussi très populaires. Mais la boisson nationale est probablement le café dont le pays est l'un des

principaux producteurs au monde.

#### Sports et activités

Le Guatemala offre une multitude d'activités qui sauront combler toutes les envies. Les activités proposées sont essentiellement des activités de plein air. Randonnées à travers les magnifiques paysages du pays, équitation, escalades (montagnes ou volcans), parapente, spéléologie, balades à vélo sont les plus populaires. Pour les amateurs de sports nautiques, il sera également possible de pratiquer du rafting dans les nombreux cours d'eau ou de faire du canoë kayak dans les différents lacs. Sur la côte, plongée, surf ou encore stand up paddle sont les activités que le tourisme pourra pratiquer.

#### Argent, banques et change

L'unité monétaire du Guatemala est le Quetzal (QTZ). Indexé au dollar américain, la monnaie locale n'a pas beaucoup de fluctuation annuelle. Le taux moyen se situe autour des CHF 1.- = entre 7,69 et 8,45 QTZ. Le dollar américain, considéré comme monnaie officielle, est un mode paiement accepté dans tous les commerces qui affichent très souvent leurs prix en dollars. Il est conseillé d'échanger de l'argent dans les banques. Les cartes Visa et MasterCard sont acceptées pratiquement partout et permettent de retirer de l'argent dans la grande majorité des bancomats.





## Circuit individuel

14 jours / 13 nuits

## L'essentiel du Guatemala

Chichicastenango - Atitlan - Antigua - Volcan Pacaya - Coban - Flores - Tikal - Rio Dulce - Livingston - Copan (Honduras)

Circuit individuel accompagné de/à Guatemala City. Découvrez le monde maya avec ses couleurs et ses traditions. Un voyage qui offre une variété de paysages extraordinaires: forêts tropicales, villes coloniales, sites historiques mayas, volcans en activité, villages mayas et la côte caraïbe.

dès € 3'900

Exemple de prix (basse saison), par personne, base 2 participants en chambre double

### Highlights

- ✓ Balade à bord d'une lancha sur le lac Atitlan
- ✓ Ascension du volcan Pacaya
- ✓ Baignade au Crater Azul
- ✓ Visite d'une coopérative de café
- ✓ La jolie ville coloniale d'Antigua

### Inclus

- ✓ 13 nuits en hôtels 3\*/4\* avec petit déjeuner
- ✓ Véhicule privé avec chauffeur hispanophone
- ✓ Excursions privées avec guide francophone aux étapes

Au départ de Guatemala City



#### Jour 1 Guatemala City

Accueil à l'aéroport de Guatemala City et transfert à l'hôtel.

#### Jour 2 Guatemala City / Chichicastenango / Panajachel / Jaibalito

Départ pour Chichicastenango et son célèbre marché coloré. Après un déjeuner typique, route en direction du Lac Atitlan. Arrivée à Panajachel et embarquement à bord d'une lancha pour rejoindre Jaibalito.

#### Jour 3 Jaibalito / Santiago Atitlan / San Juan la Laguna / Jaibalito

Journée en bateau à la découverte des villages Tzutuhil du Lac Atitlan. Visite de Santiago Atitlan. Navigation vers San Juan la Laguna pour y découvrir le petit village maya.

#### Jour 4 Jaibalito / Panajachel / Solola / Iximche / Antigua

Embarquement à bord d'une lancha sur le Lac Atitlan. Transfert à Panajachel. Visite du typique et animé marché de Solola. Route vers le site maya de Iximche, capitale des mayas Kaqchikel. Continuation vers Antigua.

#### Jour 5 Antigua

Matinée avec un guide pour visiter la jolie ville coloniale aux rues pavées. On déambule le long des arcades du Parque Central en observant au loin les volcans Fuego, Agua et Acatenango. Après-midi libre.

#### Jour 6 Antigua / Volcan Pacaya / Antigua

Départ matinal pour l'ascension du volcan Pacaya, l'un des 3 volcans actifs au Guatemala. Une fois à la base du cône, on observe le cratère et les fumerolles qui s'en échappent. Retour à Antigua en début d'après-midi et fin de journée libre.

#### Jour 7 Antigua / Coban

Départ pour rejoindre Alta Verapaz. Visite d'une coopérative de café. Un membre de la communauté de l'ethnie Q'eqchi accompagne les visiteurs dans la plantation en expliquant l'histoire du café au Guatemala, les processus de production et de torréfaction. Fin de la visite en tyrolienne au-dessus des plants de café. Continuation pour Cobán.

#### Jour 8 Cobán / Crater Azul / Flores

Route en direction de Sayaxché. Arrivée et embarquement sur une lancha à moteur pour une balade en bateau sur le Río la Pasión. Arrivée au Crater Azul, d'une transparence inégalée. Baignade rafraîchissante et retour en bateau à Sayaxché. Route pour Flores.

#### Jour 9 Flores / Tikal / Flores

Journée consacrée à la découverte de Tikal, joyau du monde maya. Quelque 3'000 structures surgissent de la forêt tropicale dans une ambiance mystique. Retour à Flores.

#### Jour 10 Flores / Yaxha / Flores

Matinée libre au bord du lac Petén Itza. Puis départ pour Yaxha, cité située sur les rives du lac du même nom qui servait à approvisionner en eau douce la population maya. Marche sur les sentiers balisés du site. Vue magnifique depuis le Temple de las Manos Rojas. Retour à Flores.

#### Jour 11 Flores / Rio Dulce / Livingston

Départ en véhicule privé vers Rio Dulce. Visite du fort San Felipe puis arrivée au village de Livingston par voie fluviale à bord d'un bateau en traversant le Río Dulce. Une partie de la population est issue de l'ethnie Garifuna, descendants d'esclaves noirs.

#### Jour 12 Livingston / Puerto Barrios / Quirigua / Copan (Honduras)

Embarquement pour Puerto Barrios et route pour Quirigua. Visite du site archéologique réputé pour la beauté de ses stèles. Continuation en véhicule privé pour rejoindre Copán au Honduras.

#### Jour 13 Copan (Honduras) / Guatemala City

Visite du site archéologique de Copán au Honduras. Son style baroque, ses sculptures et ses stèles finement ornementées en font l'une des cités mayas les plus spectaculaires. On y apprécie également l'observation des oiseaux. Retour au Guatemala et route pour Guatemala City.

#### Jour 14 Guatemala City

Transfert à l'aéroport de Guatemala City.





## Circuit individuel

14 jours / 13 nuits

## Charme et Nature

Guatemala City - Chichicastenango  
- Panajachel - Atitlan - Antigua - Coban  
- Flores - Tikal - Rio Dulce - Livingston

Circuit individuel accompagné qui ravira les voyageurs en quête de nature et d'authenticité. Programme hors sentiers battus avec des étapes originales. Hébergements dans des établissements de charme et confortables (sauf chez l'habitant).

dès € 3'750

Exemple de prix (basse saison), par personne,  
base 2 participants en chambre double

## Highlights

- ✓ Partage avec les locaux et nuitée dans une famille sur les bords du Lac Atitlan
- ✓ Cours de cuisine à Antigua
- ✓ Coban et les secrets du café
- ✓ Tubing dans les grottes de Candelaria
- ✓ Nuitée dans la jungle
- ✓ Lever de soleil sur Tikal

## Inclus

- ✓ 13 nuits en hôtels 3\*/4\* avec petit déjeuner
- ✓ Guide francophone privé les jours 5 et 11
- ✓ Guide local privé anglophone le jour 2
- ✓ Tous les transports et bateaux en service privé

Au départ de Guatemala City



## Jour 1 Guatemala City

Arrivée à l'aéroport international de Guatemala city et transfert à l'hôtel.

## Jour 2 Guatemala City / Chichicastenango / Panajachel / San Juan la Laguna

Départ pour Chichicastenango et son célèbre marché coloré. Route vers le Lac Atitlan. Embarquement sur une lancha et navigation sur le Lac Atitlan. Arrivée à San Juan la Laguna où une famille maya vous attend. Préparation du repas et dîner avec la famille.

## Jour 3 San Juan la Laguna / Nariz del Indio / San Juan la Laguna / Santiago Atitlan / Santa Catarina Palopo

Départ matinal pour une randonnée pour apprécier l'une des plus belles vues sur le Lac Atitlan. Déjeuner traditionnel chez l'habitant. Navigation vers Santiago Atitlan et visite du village. Continuation vers Santa Catarina Palopo, village niché sur les rives du lac Atitlan.

## Jour 4 Panajachel / Iximché / Antigua

Visite de la réserve Atitlan. Marche

sur les sentiers interprétatifs et ponts suspendus dans la végétation luxuriante. Découverte d'une serre aux papillons. Route vers le site maya de Iximché, capitale des mayas Kaqchikel. Continuation pour Antigua.

## Jour 5 Antigua

Atelier de cuisine et rencontres locales. Départ pour le marché local d'Antigua pour acheter les ingrédients qui seront utilisés pour l'atelier cuisine. Préparation d'un plat traditionnel guatémaltèque chez un local et déjeuner sur sa terrasse avec vue sur les volcans. Retour à Antigua en début d'après-midi. Fin de journée libre.

## Jour 6 Antigua / Coban

Visite de la jolie ville coloniale d'Antigua. Après le déjeuner, transfert à Cobán, capitale de l'Alta Verapaz, réputé pour son excellent café.

## Jour 7 Coban / Semuc Champey / Coban

Descente de Cobán en direction du fleuve Cahabón. Les piscines naturelles de Semuc Champey constituent l'un des plus beaux paysages qu'offre le Guatemala. Temps libre pour un baignade rafraîchissante. Retour à Cobán en fin de journée.

## Jour 8 Coban / Candelaria

Visite d'une coopérative de café en compagnie d'un membre de l'ethnie Q'eqchi. Explication de l'histoire du café au Guatemala, des processus de production et de torréfaction. Continuation vers le nord de l'Alta Verapaz pour rejoindre un lodge de charme à proximité des Grottes de Candelaria. Fin d'après-midi libre dans cet oasis tropical.

## Jour 9 Candelaria / Sayaxché / Chiminós

«Tubing» dans les grottes de Candelaria. Descente en bateau pneumatique ou en tubing, une partie souterraine de la mythique Rivière sacrée des Mayas pour accéder et visiter l'une des plus spectaculaires grottes de Candelaria. L'excursion est prolongée par une marche à travers les grottes. Route vers Sayaxché puis navigation vers un lodge au cœur de la jungle.

## Jour 10 Chiminós / Aguateca / Tikal

Accès au site archéologique d'Aguateca en bateau rapide. Visite de la cité maya cachée dans la jungle et peu connue. Continuation vers Tikal.

## Jour 11 Tikal / Flores

Départ matinal vers le site archéologique maya de Tikal. En fin de matinée, transfert à Flores.

## Jour 12 Flores / Rio Dulce / Livingston

Transfert vers Rio Dulce. Visite du fort San Felipe. Embarquement pour une promenade sur le Rio Dulce avant de rejoindre le village de Livingston dont une partie de la population est issue de l'ethnie Garifuna, descendants d'esclaves noirs.

## Jour 13 Livingston / Puerto Barrios / Quirigua / Guatemala City

Embarquement pour Puerto Barrios et route pour Quirigua. Visite du site archéologique notamment réputé pour la beauté de ses stèles. Continuation pour Guatemala City.

## Jour 14 Guatemala City

Transfert de l'hôtel à l'aéroport de Guatemala City.





## Circuit individuel

10 jours / 9 nuits

## Belize, entre jungle &amp; Caraïbes

Belize City - Burrell Boom - Lamanai - San Ignacio - ATM Caves - Xunantunich - Mountain Pine Ridge - Caye Caulker - Hol Chan Marine Reserve

Petit pays d'Amérique Centrale, le Belize saura surprendre par sa richesse et sa diversité ! Ce circuit permet de découvrir les grands attraits de l'ex-Honduras Britannique, avec une fin de voyage au bord de la mer des Caraïbes.

dès € 2'200

Exemple de prix (basse saison), par personne, base 2 participants en chambre double

## Highlights

- ✓ La cité préhispanique de Lamanai
- ✓ L'observation de la faune à San Ignacio
- ✓ Le Parc National Mountain Pine Ridge
- ✓ Découverte des fonds marins du Belize dans la réserve Hol Chan
- ✓ L'île paradisiaque de Caye Caulker

## Inclus

- ✓ 9 nuits en hôtels 3\*/4\* avec petit déjeuner
- ✓ Entrées aux sites mentionnés
- ✓ Services d'un chauffeur hispanophone

Au départ de Belize City

**Jour 1 Belize City / Burrell Boom**

Accueil à l'aéroport international de Belize City et transfert au village de Burrell Boom, un petit village fondé au 18ème siècle est situé au bord de la rivière Belize. Possibilité de faire un tour de nuit en bateau pour s'approcher des crocodiles dont on voit les yeux briller depuis la rive.

**Jour 2 Burrell Boom / Lamanai / Burrell Boom**

Excursion à Lamanai. Départ vers Orange Walk au nord du pays. Embarquement à bord d'un bateau rapide qui part sur la New River en direction du site archéologique de Lamanai. Déjeuner sur le site. Visite guidée de la cité préhispanique. Retour à l'hôtel en fin de journée.

**Jour 3 Burrell Boom / San Ignacio**

Départ pour la visite d'un projet communautaire qui vise à préserver l'habitat naturel du singe hurleur, espèce en voie de disparition. Visite du centre avec un guide spécialisé pour observer de plus près ce primate. Transfert à San Ignacio, région riche en sites archéologiques,

ririères, grottes et cavernes. Elle est aussi réputée pour l'observation de la faune. Fin de journée libre dans la petite ville colorée aux abords du fleuve Macal.

**Jour 4 San Ignacio / Actun Tunichil Muknal Caves / San Ignacio**

Journée dédiée à l'exploration des grottes d'Actun Tunichil Muknal. L'intérieur des terres au Belize et le nord du Guatemala sont constitués de roches calcaires truffées de cavernes et de réseaux souterrains. Les grottes d'Actun Tunichil Muknal en sont un parfait exemple. Départ pour une marche de 45 minutes dans la réserve naturelle Tapir Mountain et exploration de l'impressionnant réseau souterrain.

**Jour 5 San Ignacio / Xunantunich / Mountain Pine Ridge**

Départ pour le site de Xunantunich, à une dizaine de kilomètres de San Ignacio. Transfert au Parc National Mountain Pine Ridge, à proximité de la frontière avec le Guatemala. La réserve s'étend sur 430 km<sup>2</sup> et héberge près de 400 espèces d'oiseaux, de nombreuses cascades et piscines naturelles dans un cadre verdoyant. Installation au lodge en bordure de la Makal River.

**Jour 6 Mountain Pine Ridge**

Journée au Parc National Mountain Pine Ridge. La réserve attire les voyageurs pour sa faune et sa flore exceptionnelle. Les 5 grands félins du Belize ont discrètement élu domicile dans la réserve: puma, jaguar, ocelot, tigre margay et jaguarondi. Possibilité de parcourir seul ou avec un guide les dizaines de kilomètres de sentiers balisés sur la réserve privée.

**Jour 7 Mountain Pine Ridge / Belize City / Caye Caulker**

De la jungle aux Caraïbes. Transfert à la station de bateau taxi de Belize City. Bateau taxi de Belize City à Caye Caulker. Arrivée sur la petite île de Caye Caulker à l'ambiance relax.

**Jour 8 Caye Caulker / Hol Chan Marine Reserve / Caye Caulker**

Découverte des fonds marins du Belize dans la réserve Hol Chan, un des sites les plus réputés pour le snorkeling et déclaré patrimoine mondiale par l'Unesco. Continuation pour le site de Coral Gardens pour apprécier la richesse des coraux. A Shark Alley, possibilité de nager au milieu de raies et requins nourrices. Un cocktail et un ceviche seront servis sur le bateau en revenant vers Caye Caulker. Retour en fin de journée pour assister au coucher du soleil.

**Jour 9 Caye Caulker**

Journée libre sur l'île paradisiaque. La petite île de 8 km de long se trouve sur la barrière de corail, une destination privilégiée pour les amateurs de snorkeling et de plongée.

**Jour 10 Caye Caulker / Belize City**

Bateau taxi de Caye Caulker à Belize City. Transfert à l'aéroport international de Belize City.





## Extension

3 jours / 2 nuits

## Lac Atitlan

Iximche - Panajachel - Tzununa - Santa Cruz la Laguna - Jaibalito - Santa Catarina Palopo - San Antonio Palopo

Séjour dans un hôtel de charme situé dans un petit village avec vue imprenable sur le lac. Petite randonnée guidée le long du lac, tours en bateau, visites des villages mayas et du site Iximche.

### Inclus

- ✓ 2 nuits en hôtel 3\*
- ✓ Petit-déjeuner
- ✓ Transferts privés
- ✓ Guide local francophone le jour 2

dès € 760

Exemple de prix (basse saison), par personne, base 2 participants en chambre double

### Jour 1 Antigua / Iximche / Panajachel / Tzununa

Route vers le site maya de Iximché, capitale des mayas Kaqchikel qui s'allièrent aux colons espagnols face aux Mayas Quiché. Puis descente vers le Lac Atitlan, lieu hautement emblématique du Guatemala. Les petits villages qui bordent le lac perpétuent fêtes et marchés ancrés dans les traditions locales. Arrivée à Panajachel. Embarquement sur une lancha privée pour rejoindre le petit village de Tzununa.

### Jour 2 Tzununa / Santa Cruz la Laguna / Jaibalito / Tzununa

Tôt le matin, départ en bateau pour Santa Cruz la Laguna. Promenade à pied en direction du village de Jaibalito. Continuation en bateau vers San Juan la Laguna. Découverte du petit village maya où la coopérative des femmes tisserandes

ouvre ses portes aux visiteurs. Retour en bateau à Panajachel et fin de journée libre.

### Jour 3 Tzununa / Santa Catarina Palopo / San Antonio Palopo / Panajachel

Route vers les villages de Santa Catarina Palopó et San Antonio Palopo sur les rives du lac Atitlan. Les habitants de ces jolis petits villages vivent essentiellement de l'agriculture, de la pêche et du tissage. Les maisons du village sont peintes aux couleurs du huipil local, bleu profond avec des motifs traditionnels. Transfert en lancha privée de Tzununa à Santa Catarina de Palopo. Après le déjeuner, route vers Antigua. Fin de journée libre dans la jolie ville coloniale.





## Extension

3 jours / 2 nuits

## Tikal Sunrise

Antigua - Guatemala City - Flores - Yaxha - Tikal

Circuit accompagné de/à Antigua. L'extension permet de découvrir le site de Yaxha au coucher du soleil et celui de Tikal au lever du soleil. Le séjour sera complété d'une journée détente et nature au Crater Azul.

### Inclus

- ✓ 2 nuits en hôtel 4\* avec petit-déjeuner
- ✓ Vols internes
- ✓ Excursions privées
- ✓ Guide local francophone à Yaxha et Tikal

dès € 910

Exemple de prix (basse saison), par personne, base 2 participants en chambre double

### Jour 1 Antigua / Guatemala City / Flores / Yaxha / Tikal

Transfert à l'aéroport de Guatemala City et envol pour Flores. Dès l'arrivée, départ pour le site archéologique maya Yaxha. La cité est située sur les rives du lac Yaxha qui servait à approvisionner en eau douce la population maya. Marche sur les sentiers balisés de ce site de grande taille peu fréquenté et montée au temple de las Manos Rojas pour admirer le coucher du soleil.

### Jour 2 Tikal / Flores

Départ matinal pour la visite du site archéologique Tikal. L'obscurité est encore présente pour gravir la plus haute pyramide, jusqu'à assister au réveil de la jungle lorsque la lumière s'éclaircit et les premiers rayons de soleil apparaissent, dévoilant peu à peu les pyramides environnantes. Visite du site et ses quelques 3'000 structures. Transfert à Flores.

### Jour 3 Flores / Crater Azul / Flores / Guatemala City / Antigua

Route pour Las Cruces et embarquement sur une lancha à moteur. Balade en bateau sur le Río la Pasión. Tortues et crocodiles se cachent sur les berges du fleuve. Après environ 30 minutes de navigation, arrivée au Crater Azul, site naturel peu connu des voyageurs. Baignade rafraîchissante dans cette eau douce et cristalline, abritant un étonnant jardin aquatique. Retour en bateau et route pour l'aéroport de Flores. Envol à destination de Guatemala City et transfert à Antigua.



## Copan & Linvingston

Antigua - Copan (Honduras) - Rio Dulce  
- Livingston - Playa Blanca - Puerto Barrios  
- Quirigua

Étape au Honduras pour visiter Copán, considéré comme l'un des plus beaux sites du monde maya. Retour au Guatemala à Izabal et son ambiance Caraïbes ! Traversée en bateau des canyons du Rio Dulce pour accéder à Livingston. Tour en bateau et journée de détente sous les cocotiers.

### Inclus

- ✓ 3 nuits en hôtel 3\*/4\*
- ✓ Petit-déjeuner
- ✓ Transferts privés
- ✓ Guide local francophone le jour 1
- ✓ Entrées sur les sites de Copán et Quirigua

dès € 1'200

Exemple de prix (basse saison), par personne, base 2 participants en chambre double

### Jour 1 Antigua / Copán (Honduras)

Départ matinal pour Copán. Visite du site archéologique. La ville connut un rayonnement culturel et scientifique important à son apogée au 7ème siècle. Son style baroque, ses sculptures et ses stèles finement ornementées en font l'une des cités mayas les plus spectaculaires.

### Jour 2 Copan (Honduras) / Rio Dulce / Livingston

Transfert vers Rio Dulce. Promenade en bateau sur le Rio Dulce et traversée d'un canyon. Baignade dans des sources d'eau chaude. Arrivée par voie fluviale au village de Livingston.

### Jour 3 Livingston / Playa Blanca / Livingston

Départ en bateau en direction d'une plage isolée proche de la frontière avec le Belize. Au programme, détente sur le sable blanc et baignade dans l'eau turquoise des Caraïbes. Retour en début d'après-midi à Livingston. Fin de journée libre.

### Jour 4 Livingston / Puerto Barrios / Quirigua / Antigua

Embarquement pour Puerto Barrios et route pour Quirigua. Visite du site archéologique notamment réputé pour la beauté de ses stèles. Continuation pour Antigua.

## Extension

4 jours / 3 nuits



## Verapaces & Semuc Champey

Antigua - Coban - Semuc Champey - Lanquin

Activités variées avec la visite d'une coopérative de café, une journée dédiée aux piscines naturelles de Semuc Champey. Étape dans une réserve privée pour partir observer le Quetzal, l'oiseau emblématique du Guatemala.

### Inclus

- ✓ 3 nuits en hôtel
- ✓ Petit-déjeuner
- ✓ Transferts privés
- ✓ Activités mentionnées

dès € 890

Exemple de prix (basse saison), par personne, base 2 participants en chambre double

### Jour 1 Antigua / Coban

Cap vers le département de Alta Verapaz. Visite d'une coopérative de café constituée de petits producteurs de l'ethnie Q'eqchi sur les hauteurs de Cobán. Fin de la visite par un parcours de tyroliennes au-dessus des plants de café. Continuation pour Cobán.

### Jour 2 Coban / Semuc Champey / Lanquin

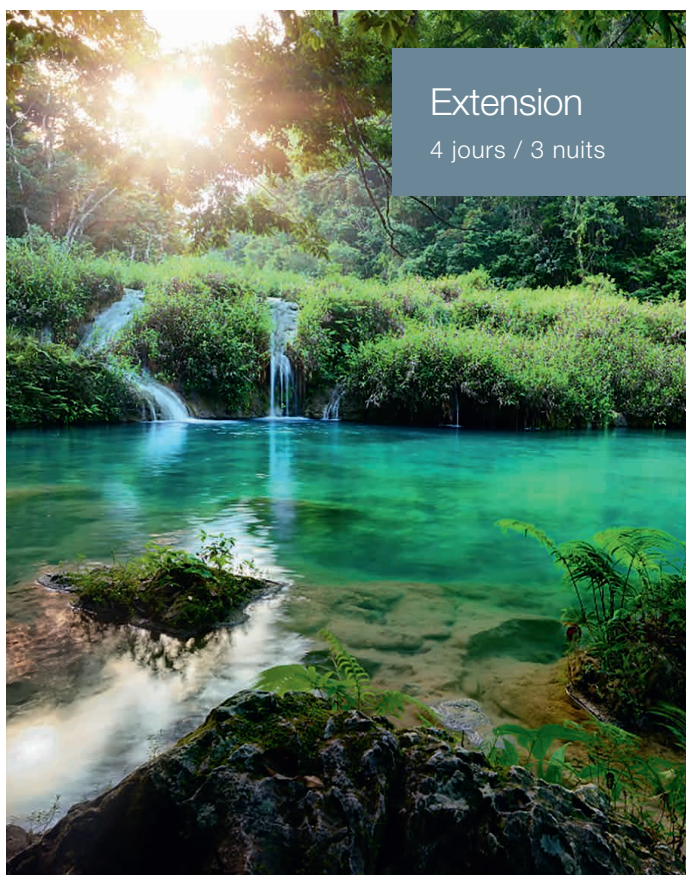
Descente de Cobán en direction du fleuve Cahabón. Le village de Lanquin et la vallée sont réputés pour leurs grottes, cascades et piscines naturelles. Excursion à Semuc Champey, dont les piscines naturelles constituent l'un des plus beaux paysages du Guatemala. Le fleuve Cahabón s'engouffre sous un pont calcaire, formant en superficie une série de bassins à l'eau turquoise. Baignade rafraîchissante et continuation au village de Lanquin pour la nuit.

### Jour 3 Lanquin / Biotopo del Quetzal

Matinée détente à Lanquin au bord de la rivière. Tour de Tubing. Laissez-vous porter par le courant du Rio Cahabon à bord d'une grosse bouée. La balade permet de découvrir les paysages et la végétation luxuriante. Déjeuner libre puis départ pour le Biotopo del Quetzal dans le département de Baja Verapaz.

### Jour 4 Biotopo del Quetzal / Antigua

Balade sur les sentiers à la recherche du Quetzal, bel oiseau qui est aussi l'emblème du Guatemala. On apprécie les paysages montagneux couverts de brume, la forêt luxuriante, les cascades ainsi que diverses espèces d'orchidées. Transfert vers le centre du pays et la jolie ville coloniale d'Antigua.







## Extension

4 jours / 3 nuits

## Villages et marchés de l'Altiplano

Antigua - Chichicastenango - Quetzaltenango

Visite des plus beaux marchés du pays avec Chichicastenango, San Francisco el Alto. Séjour à Quetzaltenango et découverte des petits villages alentour aux fortes traditions et aux églises colorées.

### Inclus

- ✓ 3 nuits en hôtel 3\*
- ✓ Petit-déjeuner
- ✓ Transferts privés
- ✓ Guide local anglophone le jour 2 et 3
- ✓ Entrées aux sites Fuentes Georginas et Iximché

dès € 970

Exemple de prix (basse saison), par personne, base 2 participants en chambre double

### Jour 1 Antigua / Chichicastenango / Quetzaltenango

Départ matinal pour Chichicastenango et son célèbre marché. Les Indiens Kaqchikel descendent 2 fois par semaine des villages alentours pour vendre leurs marchandises. Continuation pour Quetzaltenango, principale ville de l'Altiplano guatémaltèque. Fin de journée libre.

### Jour 2 Quetzaltenango / San Francisco El Alto / San Andres Xecul / Quetzaltenango

La ville de San Francisco el Alto se métamorphose les vendredis avec la tenue du plus grand marché du Guatemala. Halte au village de San Andres Xecul. Les effigies catholiques se mêlent aux symboles indigènes dans un mélange détonnant. Après midi libre à Quetzaltenango, surnommé Xela par les Guatémaltèques.

### Jour 3 Quetzaltenango / Almolonga / Zunil / Fuentes Georginas / Quetzaltenango

Visite des villages de l'Altiplano maya. Visite de l'église d'Almolonga et de son marché. A Zunil, visite d'une coopérative de tisserands et d'un local voué au culte de l'étrange Maximón. Pause détente aux Fuentes Georginas. Le site compte 4 piscines d'eau chaude allant jusqu'à 30 degrés. Baignade relaxante dans ce joli cadre. Halte à Cantel pour découvrir le travail des souffleurs de verre dans une fabrique. Fin d'après midi libre à Quetzaltenango.

### Jour 4 Quetzaltenango / Iximché / Antigua

Route vers le site maya de Iximché, capitale des mayas Kaqchikel qui s'allièrent aux colons espagnols face aux Mayas Quiché. Continuation vers Antigua. Fin de journée libre dans la jolie ville coloniale.

## La Côte Pacifique

Monterrico

Détente dans un bel hôtel au bord de l'Océan Pacifique. Idéal pour terminer son séjour au Guatemala. La côte est appréciée des surfeurs et des amateurs de pêche sportive. La faune marine est d'une grande richesse (marlin, poisson voilier notamment). A certaines périodes de l'année, il est possible d'observer des baleines, des dauphins ou d'assister à la ponte des tortues sur les plages de sable noir.

### Inclus

- ✓ 2 nuits en hôtel 4\*
- ✓ Petit-déjeuner
- ✓ Transferts privés
- ✓ Excursion en pirogue au lever du soleil

dès € 799

Exemple de prix (basse saison), par personne, base 2 participants en chambre double

### Jour 1 Antigua / Monterrico

Transfert privé à Monterrico sur la côte Pacifique. Installation à l'hôtel.

### Jour 2 Monterrico

Journée libre en bord de plage à Monterrico.

### Jour 3 Monterrico

Départ matinal pour découvrir la réserve naturelle de Monterrico - Hawai. Balade en pirogue dans les canaux de mangrove devenus le refuge de nombreux oiseaux aquatiques. Le lever du soleil avec

pour horizon les volcans Pacaya, Agua, Fuego, Acatenango est un instant magique. Reste de la journée libre.

### Jour 4 Monterrico / Antigua

Transfert privé pour Antigua

## Extension

3 jours / 2 nuits





## Volcan Acatenango

Antigua - Acatenango

Une des excursions les plus marquantes qu'offre le Guatemala, destinée aux sportifs. Excursion en petit groupe avec campement face au Volcan Fuego en éruption. Le volcan projette régulièrement d'impressionnants jets de lave.

### Inclus

- ✓ Repas & boissons
- ✓ Nuitée en camping
- ✓ Entrée au parc national du volcan Acatenango
- ✓ Location de matériel
- ✓ Guide de randonnée
- ✓ Transport en service regroupé

dès € 110

Exemple de prix (basse saison), par personne, base 2 participants en chambre double

### Jour 1 Antigua / Acatenango

Départ pour une belle aventure au volcan Acatenango. Après quelques explications et vérification du matériel, début de la randonnée sur les flancs de l'Acatenango (5 heures de marche environ). Le sommet culmine à 3'976 mètres. A l'approche du sommet, on entend le volcan Fuego tonner au loin, jusqu'à ce que sa silhouette s'impose. Les efforts sont vite oubliés face à la récompense et au spectacle. Installation au campement avec une vue imprenable sur le cratère actif. Dîner au campement. La nuit tombe et les jets de lave éclairent la pénombre. Nuit sous tente face au géant éveillé.

### Jour 2 Acatenango / Antigua

Montée optionnelle au sommet pour y apprécier le lever du soleil (1h30

de marche et départ à 4h30). Descente et retour vers Antigua.

### Note importante:

Bonne condition physique exigée.

Distance: 15,3 km

Dénivelé: 1'726 m

Altitude maximale: 3'976 m

*Si le Fuego est l'un des plus actifs au monde, il peut tout de même connaître des périodes durant lesquelles son activité est limitée.*

## Extension

2 jours / 1 nuit



## Ambergris Caye (Belize)

San Pedro

Extension balnéaire paradisiaque sur l'île de Ambergris Caye (Belize). Les spots de plongée sont parmi les plus beaux au monde. Entre végétation luxuriante et influences maya, découvrez ce petit bout de paradis au cœur des Caraïbes.

### Inclus

- ✓ 3 nuits en hôtel 4\*
- ✓ Petit-déjeuner

dès € 560

Exemple de prix (basse saison), par personne, base 2 participants en chambre double

### Jour 1 Belize City / San Pedro

Bateau taxi de Belize City à San Pedro sur Ambergris Caye. Installation à l'hôtel.

### Jour 2 San Pedro

Journée libre. Caye Ambergris est l'une des plus belles destinations du Belize avec des plages de rêve, des lagunes et des fonds marins exceptionnels. Possibilité d'organiser de nombreuses excursions.

### Jour 3 San Pedro

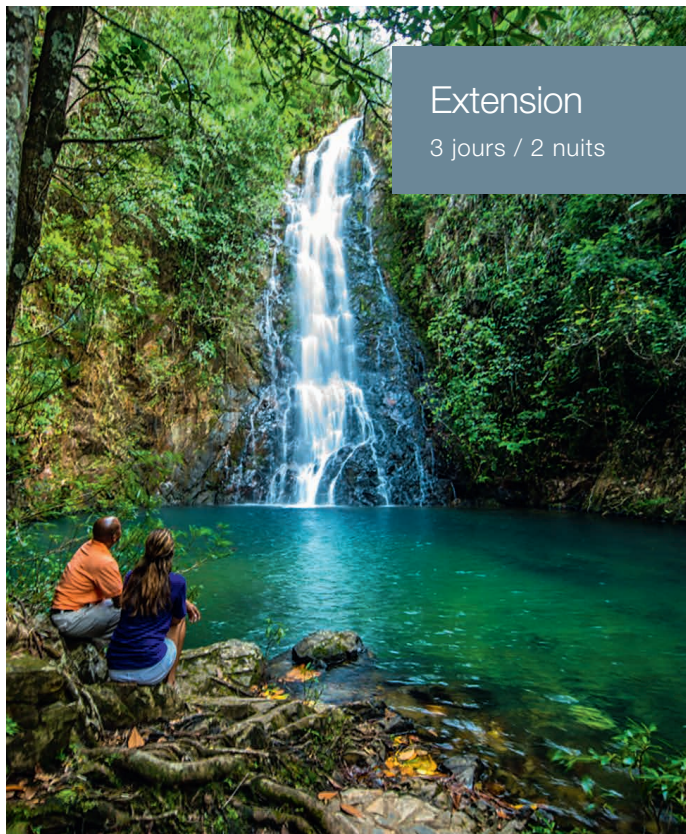
Journée libre sur l'île paradisiaque.

### Jour 4 Ile San Pedro / Belize City

Transfert libre de l'hôtel à la station de bateau taxi de San Pedro. Bateau taxi de San Pedro à Belize City.







## Extension

3 jours / 2 nuits

## Station biologique Las Guacamayas

Flores - Las Guacamayas

Circuit accompagné de/à Flores. Ce circuit vous emmène jusqu'à Las Guacamayas, un centre d'écotourisme situé dans la jungle du Chiapas, juste à la frontière de la Biosphère Montes Azules. Une opportunité unique d'observer et de comprendre, avec des guides spécialisés, la biodiversité unique de cette zone de haute forêt.

### Inclus

- ✓ 2 nuits à la Station Biologique en pension complète
- ✓ Excursions avec guide anglophone
- ✓ Guide local hispanophone
- ✓ Transferts selon programme

dès € 890

Exemple de prix (basse saison), par personne, base 2 participants en chambre double

#### Jour 1 Flores / Station biologique Las Guacamayas

Départ de Flores vers le Parc National Laguna del Tigre. Puis navigation sur le Rio San Pedro pour accéder à la station biologique. Randonnée dans la forêt tropicale et en soirée excursion en bateau sur le Rio Sacluk pour observer la faune.

#### Jour 2 Station biologique Las Guacamayas

Marche dans la jungle pour explorer le site archéologique Waka, l'une des plus anciennes lignées dynastiques du monde maya. Observation de la faune et de la flore durant la marche. Dîner et échanges avec le personnel de la station biologique.

#### Jour 3 Station biologique Las Guacamayas / Flores

Sortie en bateau sur le Rio Sacluk. Observation de la faune et de la flore endémique de cette zone de haute forêt. Après, le déjeuner, retour à Flores.

## Jungle au Belize

Flores - Mountain Pine Ridge

Étape au cœur de la réserve Mountain Pine Ridge au Belize. Véritable poumon vert du pays, la réserve s'étend sur 430 km<sup>2</sup> et héberge près de 400 espèces d'oiseaux, de nombreuses cascades et piscines naturelles dans un cadre verdoyant.

### Inclus

- ✓ 2 nuits en hôtel 3\*
- ✓ Petit-déjeuner
- ✓ Excursion nocturne guidée
- ✓ Transferts privés

dès € 730

Exemple de prix (basse saison), par personne, base 2 participants en chambre double

#### Jour 1 Flores / Melchor de Mencos / Mountain Pine Ridge

Transfert pour Melchor de Mencos à la frontière avec le Belize. Après une vingtaine de minutes, on pénètre par une piste dans la forêt de Mountain Pine Ridge. Le cadre est idéal pour les amateurs de randonnée et d'ornithologie. Installation au lodge en bordure de la Makal River. Randonnée nocturne guidée dans la forêt tropicale.

#### Jour 2 Mountain Pine Ridge

Journée libre dans ce cadre idyllique. Possibilité de parcourir les dizaines de kilomètres de sentiers balisés sur la réserve privée. Ces sentiers mènent à des petits coins de paradis pour se baigner dans des rivières et cascades. Les 5 grands félins du Belize ont élu domicile dans la réserve mais se font discrets:


puma, jaguar, ocelot, tigre margay et jaguarondi.

#### Jour 3 Mountain Pine Ridge / Melchor de Mencos / Flores

Départ tôt le matin avec un guide spécialiste pour l'observation d'oiseaux tropicaux. On pourra observer lors de la promenade trois espèces de toucans, des perroquets, l'aigle solitaire, des vautours royaux ou encore le faucon à poitrine orange en danger d'extinction. En fin de journée, retour à Flores au Guatemala.

## Extension

3 jours / 2 nuits





# Un moment d'exception

Vaste et merveilleuse... La Terre que nous habitons ne cessera de nous surprendre par sa complexité, offrant des lieux singuliers d'une incroyable beauté. Prêtée à l'Homme pour évoluer, il a su créer coutumes et traditions aussi riches et variées que le sont chacun de ses stupéfiants recoins, aussi reculés soient-ils. C'est dans le respect et l'enchantement le plus absolu, que MyTerra et ses partenaires, vous invite à vivre des moments d'exception, à la rencontre de lieux hors du commun. Puis ouvrez votre cœur, car l'essentiel est invisible aux yeux....







## Déjeuner Prehispanique chez Jacinta

Déjeuner chez Jacinta équivaut à vivre une expérience qui sort de l'ordinaire. Jacinta est anthropologue et s'est intéressée de près à la gastronomie préhispanique. Quels ingrédients étaient utilisés avant l'arrivée des colons espagnols ? Quels plats étaient les plats les plus populaires et les plus appréciés ? Ces nouvelles saveurs étonnantes sont présentées autour de 5 à 6 plats.

## Snorkeling à Hol Chan (Belize)

La réserve Hol Chan est un des sites les plus réputés pour le snorkeling au Belize. Des milliers de petits et grands poissons peuplent la réserve sous-marine, déclarée patrimoine mondiale par l'Unesco. Ouvrez grands les yeux, des poissons multicolores, des raies et d'autres sortes de poissons vaguent à leurs occupations dans leur habitat naturel. Il arrive même que des requins nourrices inoffensifs se joignent à la baignade.

## Parapente au lac Atitlan

Survol en parapente de la cuvette volcanique dans laquelle est née le lac Atitlan, issue des volcans Toliman, Atitlan et San Pedro. On observe le village voisin de Santa Cruz la Laguna et les maisons colorées de Santa Catarina Palopo. Lorsque le temps est dégagé on peut apercevoir les volcans de la région d'Antigua. Descente en douceur vers Panajachel après cet instant chargé d'émotions. Vol en tandem de 20 mn environ encadré par une équipe de professionnels.

## Survol du Blue Hole (Belize)

Le grand Blue Hole est le site naturel le plus emblématique du Belize. Il s'agit d'un Cenote sous-marin, une cavité dans l'eau de 300 mètres de diamètre pour 124 mètres de profondeur. C'est en petit avion à moteur que le site prend toute son ampleur. Il survole d'abord la mer azure, la barrière de corail, ainsi que de nombreux atolls. Apparaît enfin le Blue Hole, tel un oeil mystérieux d'un bleu profond. Le vol dure environ 1 heure et l'avion a une capacité de maximum 11 personnes à bord.

## Nature & gastronomie autour du Rio Dulce

Départ depuis le ponton de l'hôtel à bord d'une lancha à moteur. Les eaux calmes du Rio Dulce et ses mangroves servent de refuge à une multitude de poissons, tortues, crabes et crocodiles. On y observe aussi de nombreux oiseaux (aigles pêcheurs, pélicans, aigrettes, perroquets, cormorans). Cap vers le lac Izabal pour atteindre les sources d'eau chaude situées à 10 mn du lac. Une cascade de 8 mètres déverse des eaux bouillantes dans un grand bassin naturel. Baignade et détente dans cet environnement tropical paradisiaque. Au retour, halte dans un petit restaurant au bord de l'eau pour la dégustation du fameux Tapado, plat emblématique de la culture Garifuna. Une soupe à base de lait de coco, de légumes et de banane plantain servie avec du poisson, du crabe, des crevettes et une variété de fruits de mer.







# Nicaragua

Longtemps entachée par la dictature et la guerre civile, le Nicaragua, plus grand pays d'Amérique centrale, est petit à petit en train de devenir la nouvelle destination tendance de cette région du globe. Terre de lacs, de volcans, de jungles luxuriantes et de plages paradisiaques, le pays a su également préserver son important patrimoine coloniale. Un mélange entre la découverte d'une faune et d'une flore exubérante avec la découverte d'un héritage singulier aux influences ethniques diverses, hispanique sur la côte pacifique et britannique sur la côte caribéenne.

Paradis des backpackers et des surfeurs, le Nicaragua reste une destination hors-sentiers battus et encore relativement bon marché. Émergeant dans le contexte touristique mondiale, le pays est encore épargné par le tourisme de masse et reste très authentique. Entre la beauté naturelle de ses lacs, de ses volcans et de ses forêts tropicales, et le charme architecturale de ses villes comme Managua, Granada ou encore León, le voyageur sera accueilli par un peuple heureux de s'ouvrir aux visiteurs, fier de pouvoir montrer et faire découvrir ses richesses naturelles et culturelles.

## Informations pratiques

### Formalités

Pour entrer au Nicaragua, les citoyens suisses, de l'Union Européenne et de l'Espace Schengen, doivent être détenteurs d'un passeport valable 6 mois après la date retour. Aucun visa n'est exigé si le séjour dure moins de 90 jours. Néanmoins, il est nécessaire d'être en possession d'un billet retour ou de continuation vers un autre pays. Il peut également vous être demandé de faire preuve de fonds suffisants (cartes de crédit ou 200 USD minimum). Les autres citoyens doivent se renseigner sur les formalités d'entrée sur le territoire lors de la réservation ou auprès de l'ambassade ou des consulats du Nicaragua. La responsabilité d'avoir des documents d'identification en règle incombe à chaque participant. Taxe d'entrée sur le territoire de 10 USD à payer directement aux douanes à l'arrivée.

### Santé

Nous vous recommandons d'être à jour concernant les vaccins universels (diphtérie, tétanos, et poliomyélite) ainsi que les vaccins contre la fièvre typhoïde, hépatite A et B. Le vaccin contre la fièvre jaune est obligatoire

uniquement pour les voyageurs en provenance (ayant vécu ou séjourné pendant un long moment) de zones à risques comme le Panama, l'Amérique du sud et certains pays d'Afrique Subtropicale.

### Décalage horaire

Il y a -8 heures de décalage horaire en été et -7 heures de décalage horaire en hiver par rapport à la Suisse.

### Climat

Le climat du Nicaragua est de type tropical avec 2 saisons bien distinctes: la saison sèche, de novembre à avril, et celle des pluies, de janvier à mai. Mais ce climat connaît des nuances selon l'endroit où vous vous trouvez. La zone du Pacifique est une région sèche, caractérisée par des températures élevées et des précipitations relativement peu abondantes. Le centre du pays a un climat plus subtropical avec des températures plus fraîches. La zone de l'Atlantique a un climat plus humide avec des températures plus élevées que dans le reste du pays, ainsi que des précipitations beaucoup plus abondantes.







## Bon à savoir, sports et activités

Informations communiquées sous réserve de modifications.

### Climat Quand partir ?

optimal favorable moins favorable à éviter

Nicaragua

Managua



#### Culture et Art

La culture, les coutumes et les us au Nicaragua diffèrent selon les régions visitées. C'est le résultat d'un mélange de culture indigène, espagnole, africaine mais aussi britannique. En effet, bien que la grande partie du pays ait été colonisée par les espagnols, la moitié orientale du pays était autrefois un protectorat britannique. Ce curieux mélange de cultures est très perceptible dans le créole parlé au Nicaragua: un curieux mélange d'anglais, de néerlandais, de français, de portugais, d'espagnol et de langues locales. Le folklore, tout comme la musique, la danse, le théâtre ou encore le muralisme sont des expressions surprenantes d'une culture intrinsèquement différente de ses voisins. L'artisanat du pays est très riche. Le voyageur aura le choix entre poteries, objets décoratifs en bois sculpté, bijoux en or, argent ou bois. Plus typique, il trouvera aussi les guayaberas, les chemises blanches traditionnelles des hommes, ou les huipils pour les femmes, longues robes brodées de fleurs ou de divers motifs. Les hamacs sont également une véritable institution du pays.

#### Faune et Flore

Le Nicaragua possède plus de 70 écosystèmes unique et 7% de la biodiversité du monde, ce qui fait du pays le deuxième poumon de l'Amérique latine. La biodiversité nicaraguayenne tient à la variété des conditions climatiques du pays. On y trouve 7 différents types de forêts allant de la subtropicale à la forêt

sèche, de la forêt humide à la savane boisée. Les réserves biologiques de Indio Maiz et de Bosawas sont des endroits privilégiés pour observer la grande richesse de cette flore. Les îles de Juan Venado et d'Ometepe abritent les deux mangroves les plus riches du pays avec de nombreuses plantes endémiques. La faune jouit également d'une biodiversité incroyable avec plus de 248 espèces d'amphibiens et de reptiles, 183 espèces de mammifères, 705 espèces d'oiseaux, 640 espèces de poissons d'eau douce ou salée. C'est également sur les plages du Nicaragua que vous pourrez observer les tortues de mer, espèce protégée.

#### Gastronomie

La gastronomie nicaraguayenne est un mélange de cuisines créoles, amérindiennes et espagnoles. Bien que la base soit le maïs, le riz et le haricot, les plats traditionnels diffèrent d'une région à l'autre. Au Nord et au Centre, le bœuf, le poisson et le poulet viennent compléter les aliments de bases. Dans la zone Pacifique, à ces viandes, on retrouve des plats avec poissons et crustacés. C'est sur la côte caraïbe que la gastronomie du pays connaît une plus grande variété de saveurs et de couleurs avec le lait de coco et les piments. Bien que friand de bière, la boisson nationale est le rhum blanc ou ambré mais aussi le pinillo, une boisson à base de maïs grillé et de cacao, d'eau ou de lait.

#### Sports et activités

Le Nicaragua est le paradis des surfers de l'Amérique Centrale.

En effet, on y trouve les meilleurs spots de cette région du globe, plus particulièrement à Popoyo. Mais le pays offre une multitude d'autres activités qui raviront toutes les envies. Observation de la faune et de la flore, plongée et pêche principalement vers San Juan del Sur, Corn Islands et la Laguna de Apoyo, kayak de mer, randonnées en tout genre ou encore les fameux Canopy tours qui vous font découvrir les forêts d'une manière plus sportive. Contrairement aux autres pays d'Amérique Latine, le football n'est pas sport national. Ici le baseball est une véritable religion et assister à un match, et à tout le folklore qui l'entoure, est une véritable expérience culturelle.

#### Argent, banques et change

L'unité monétaire du Nicaragua est le Cordoba Oro (NIO). Bien que fluctuant, le taux moyen se situe, en 2022, autour de CHF 1.- = entre 35,70 et 39,30 NIO. Devise de référence au Nicaragua, Le dollar américain est un mode paiement accepté dans tous les commerces. Il est très facile d'échanger de l'argent soit dans les banques, les maisons de changes et même dans la rue auprès changeurs assermentés avec carte plastifiée officielle. Les cartes Visa et MasterCard sont acceptées pratiquement partout au Nicaragua et permettent de retirer de l'argent dans la grande majorité des bancomats. Dans les zones plus rurales, il est préférable d'utiliser l'argent liquide.





## Autotour

12 jours / 11 nuits

## L'essentiel du Nicaragua

Managua - Volcan Cerro Negro – León  
- Réserve Juan Venado - Volcan Telica -  
Granada - Volcan Mombacho - Las Isletas  
- Laguna de Apoyo - Ile d'Ometepe - Volcan  
Maderas - San Juan del Sur

Circuit autotour. Découverte des incontournables du Nicaragua avec ses villes coloniales, ses volcans, sa côte Pacifique et ses lacs.

dès € 1'800

Exemple de prix (basse saison), par personne,  
base 2 participants en chambre double

### Highlights

- ✓ Sandboarding sur les flancs du volcan Cerro Negro
- ✓ Ascension et nuit sous tente au Volcan Telica
- ✓ Accrobranche au Volcan Mombacho
- ✓ Laguna de Apoyo, ancien cratère volcanique
- ✓ La magnifique ville coloniale de Granada
- ✓ L'île d'Ometepe

### Inclus

- ✓ 11 nuits en hôtels 3\*
- ✓ Petit déjeuner
- ✓ Location de voiture
- ✓ Excursions en service regroupé avec guide local les jours 2, 3, 6, 7, 9, 10
- ✓ Excursions en service regroupé avec guide francophone les jours 4 & 5

Au départ de Managua



#### Jour 1 Managua

Accueil à l'aéroport de Managua et transfert à votre hôtel.

#### Jour 2 Managua / Volcan Cerro Negro / León

Prise en main du véhicule de location puis départ vers León, ancienne capitale du Nicaragua. Cette ville coloniale dynamique est le point de départ idéal pour découvrir la région avec ses nombreux volcans et ses plages. Observation du cratère du volcan Cerro Negro, surnommé la Montagne Noire puis descente de la pente en surf des sables.

#### Jour 3 León / Réserve Juan Venado / Las Peñitas / León

Découverte de la réserve naturelle de l'île Juan Venado, à travers les mangroves, à la recherche de tortues, caïmans et iguanes. Baignade sur la plage de Las Peñitas et retour à León.

**Jour 4 León / Volcan Telica**  
Découverte libre de León. Puis, randonnée sur le volcan Telica, l'un des plus actifs de la région. Installation au campement situé sur les flancs du cratère. A la tombée de la nuit, observation de la lave en fusion. Dîner et nuit sous tente.

#### Jour 5 Volcan Telica / León / Granada

Observation du lever du soleil sur la vallée et sur la chaîne de volcans des Maribios. Retour par les sentiers de randonnées. Route vers Granada. Fin de journée libre dans cette jolie ville coloniale.

#### Jour 6 Granada / Réserve naturelle du Volcan Mombacho / Granada

Découverte de la Réserve du volcan Mombacho qui surplombe Granada. Départ en camion 4x4 pour rejoindre les sentiers. Session d'accrobranche, une autre façon d'apprécier l'environnement et la diversité de la faune. Sur le chemin du retour, rendez-vous avec une communauté locale pour apprendre les secrets de fabrication artisanale du chocolat. Nuit à Granada.

#### Jour 7 Granada / Las Isletas / Laguna de Apoyo / Granada

Demi-journée consacrée à la découverte de l'archipel de Las Isletas, au large de Granada. Découvrez les Pueblos Blancos, petits villages aux alentours de Masaya, réputés pour leur artisanat. Après-midi libre pour profiter de la Laguna de Apoyo, ancien cratère volcanique rempli d'eau douce.

#### Jour 8 Granada / Ile d'Ometepe / Charco Verde / Ile d'Ometepe

Départ de Granada et route jusqu'au port de San Jorge. Embarquement sur le ferry, direction l'île d'Ometepe. Découverte libre du Parc Charco Verde et de sa lagune, réputé pour sa faune. À ne pas manquer, le coucher de soleil sur le lac.

#### Jour 9 Ile d'Ometepe

Kayak sur le Rio Istian, écosystème particulier situé entre deux volcans.

Baignade et détente dans les eaux naturelles d'Ojo de Agua, rivière souterraine provenant du volcan Maderas.

#### Jour 10 Ile d'Ometepe / Volcan Maderas / San Juan del Sur

Accompagné par un guide, départ pour une randonnée sur les flancs du volcan Maderas. Arrivée à un mirador qui offre une des plus belles vues de l'île. Retour à l'hôtel puis route pour San Juan del Sur.

#### Jour 11 San Juan del Sur

Journée libre dans la petite ville de pêcheurs de San Juan del Sur. Farniente sur les plages sauvages de la côte Pacifique où différentes activités sont possibles.

#### Jour 12 San Juan del Sur / Managua

Route pour Managua. Restitution du véhicule à l'aéroport.



## Ile d'Ometepe

Ometepe - Parc Charco Verde - San Ramon

Cette extension vous propose un séjour au milieu du Lac Nicaragua. Ometepe, qui en dialecte local veut dire les 2 montagnes, en référence aux volcans Concepción et Maderas qui s'élèvent avec splendeur en son centre, est une île particulière. Une île de pirates à découvrir pour son aura particulière, différente du reste du pays.

### Inclus

- ✓ 3 nuits en hôtel 3\*
- ✓ Petit-déjeuner
- ✓ Traversées en ferry
- ✓ Activités en service privé avec guide local les jours 2 et 3

dès € 590

Exemple de prix (basse saison), par personne, base 2 participants en chambre double

### Jour 1 Granada / Charco Verde / Ile d'Ometepe

Départ de Granada et route jusqu'au port de San Jorge. Embarquement pour l'île d'Ometepe. Visite libre du Parc Charco Verde. Vous y observerez de nombreux singes hurleurs, et toutes sortes d'oiseaux. Ensuite, découverte de la réserve de papillons à ciel ouvert sur plus de 1'200 m². Fin de journée à la Punta Jesus Maria pour le coucher du soleil.

### Jour 2 Ile d'Ometepe / San Ramon / Ile d'Ometepe

Balade à cheval vers la cascade de San Ramon. Temps libre et baignade avant le retour. Kayak sur le Rio Istian, cet écosystème particulier situé entre les deux volcans de l'île. Dans la mangrove, vous pourrez admirer plusieurs oiseaux, des caïmans et des singes.

### Jour 3 Volcan Maderas / Ile d'Ometepe

Randonnée sur les flancs du volcan Maderas, avec un guide, en direction d'un mirador qui vous offrira une des plus belles vues de l'île. Retour par les chemins de randonnée. Relaxation dans les eaux naturelles d'Ojo de Agua. Une rivière souterraine provenant du volcan Maderas et qui émerge dans deux bassins.

### Jour 4 Ile d'Ometepe / Granada

Route vers le port de Moyogalpa. Embarquement pour San Jorge. Route jusqu'à Granada.

## Extension

4 jours / 3 nuits



## Le Nord Authentique

Leon - El Tisey - Somoto - Réserve Naturelle de Mirafior

Cette extension permet de découvrir une région réputée pour sa fraîcheur et ses exploitations agricoles, avec ses plantations de café, ses fabriques de cigares ou encore le canyon de Somoto avec ses eaux turquoise.

### Inclus

- ✓ 2 nuits en hôtel 3\*
- ✓ 2 nuits en communauté locale
- ✓ Petit-déjeuner
- ✓ Guide local le jour 2
- ✓ Guide francophone le jour 3
- ✓ Transferts privés

dès € 550

Exemple de prix (basse saison), par personne, base 2 participants en chambre double

### Jour 1 Leon / El Tisey

Départ de la ville coloniale de León vers la réserve naturelle de Tisey Estanzuela, composée d'un territoire montagneux qui se répartit entre rivières et vallons. Sur la route visite de la petite ville d'Esteli pour y découvrir sa spécialité, la fabrication de cigares. Dans les environs de la réserve, rencontre avec la communauté de la Garnacha, connue pour leurs activités artisanales.

### Jour 2 Esteli / Somoto

Cap vers le Nord en direction du Canyon de Somoto. Sa faille de 4.7 km de long, allant jusqu'à 100 m de profondeur, abrite la source du Rio Coco qui se jette dans la mer des Caraïbes. Découverte du site lors de randonnées aquatiques (alternance de marche et de nage dans le canyon).

### Jour 3 Somoto / Réserve Naturelle de Mirafior

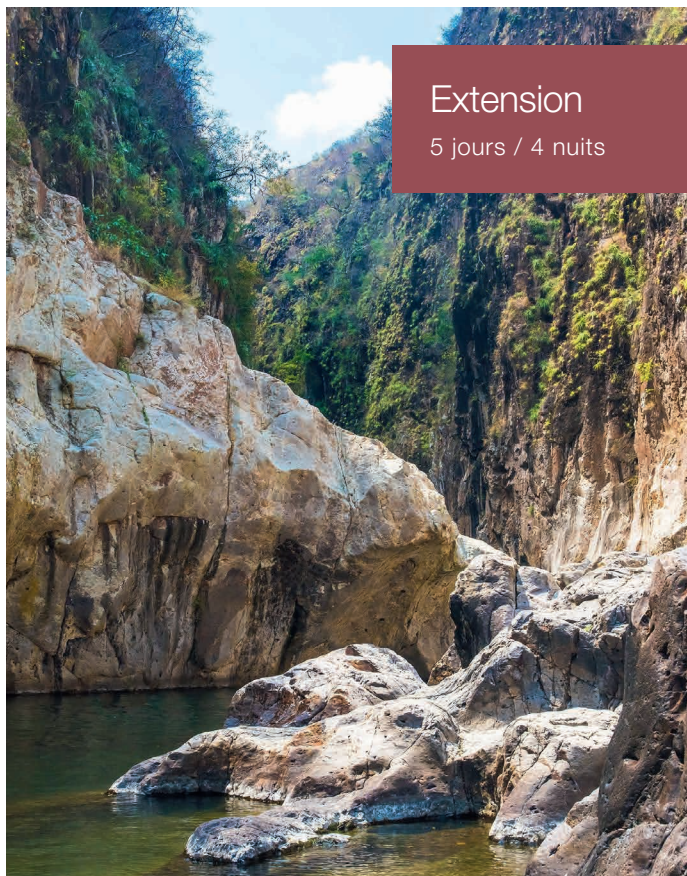
Visite guidée de la petite ville coloniale de Somoto. Elle est connue comme «la ville des ânes». Visite d'une fabrique de beignets locaux à base de farine de maïs. Les fameuses Rosquillas qui font la gloire de la ville. Route vers le Sud Est en direction de la réserve Naturelle de Mirafior.

### Jour 4 Réserve Naturelle de Mirafior

Visite de la réserve naturelle de Mirafior, riche en orchidées avec plus de 200 espèces recensées. Randonnées dans la région et temps libre pour une baignade dans une des cascades de la zone.

### Jour 5 Réserve Naturelle de Mirafior / Leon


Retour à León.



## Extension

5 jours / 4 nuits





## Extension

4 jours / 3 nuits

## Little Corn Island

Managua - Little Corn Island

Extension balnéaire de/à Managua. Isolées, à plus de 70 km des côtes continentales, les îles se caractérisent par leurs eaux couleur turquoise et émeraude et leurs bancs de coraux. Une représentation carte postale des plages idylliques caribéennes, où vous pourrez mêler activités nautiques et totale détente !

### Inclus

- ✓ 3 nuits en hôtel 3\*
- ✓ Petit-déjeuner
- ✓ Vols internes de/à Managua
- ✓ Transferts privés

dès € 770

Exemple de prix (basse saison), par personne, base 2 participants en chambre double

### Jour 1 Managua / Big Corn Island / Little Corn Island

Vol domestique de Managua à Big Corn Island, au milieu de la mer des Caraïbes. Embarquement sur le bateau Panga à destination de votre hôtel pour Little Corn Island.

### Jour 4 Little Corn Island / Big Corn Island / Managua

Matinée libre pour profiter des derniers instants avant d'embarquer sur le bateau à destination de Big Corn Island. Vol domestique pour Managua.

### Jour 2 Little Corn Island

Journée libre pour vous détendre sur Little Corn Island. Vous pourrez découvrir les fonds marins en snorkeling ou en plongée-bouteille. Vous pourrez également partir pêcher en mer accompagné de pêcheurs locaux.

### Jour 3 Little Corn Island

Journée libre pour vous détendre sur Little Corn Island.

## Rio San Juan & Solentiname

Managua - San Carlos - El Castillo San Carlos - Archipel de Solentiname - Réserve de Guatuzos - Colon - Frontière Peñas Blancas

Cette extension vous propose une incursion à travers le Rio San Juan qui relie le Lac Nicaragua à la Mer des Caraïbes. Au fil de la navigation, découverte des réserves naturelles de Indio Maiz et de Gatuzos et de l'archipel de Solentiname, qui recèlent une faune et une flore à la richesse absolument incroyable. Rencontre inoubliable avec la population locale.

### Inclus

- ✓ 3 nuits en hôtel 2\*
- ✓ Petit-déjeuner
- ✓ Guide local les jours 2 et 3
- ✓ Transferts privés et transports en bateau

dès € 1'150

Exemple de prix (basse saison), par personne, base 2 participants en chambre double

### Jour 1 Managua / San Carlos / El Castillo

Départ depuis Managua jusqu'à l'entrée du Rio San Juan puis le petit village de San Carlos. Visite de la ville de Juigalpa, dans le centre du Nicaragua. Embarquement sur un bateau pour le transfert jusqu'à El Castillo. Fin de journée libre.

### Jour 2 Reserva Biologica Indio Maiz / El Castillo

Départ pour une randonnée guidée dans la réserve naturelle Indio Maiz, deuxième plus grande étendue de forêt humide protégée du Nicaragua. Surnommée la Perle des réserves de l'Amérique centrale, elle est d'une richesse incroyable en matière de biodiversité. Après midi libre pour profiter du petit village de El Castillo, lieu insolite et hors du temps, au bord du Rio San Juan. De nombreuses activités pourront être proposées.

### Jour 3 El Castillo / San Carlos / Archipel de Solentiname

Embarquement pour rejoindre San Carlos. Visite de la réserve naturelle Los Guatuzos et de l'archipel des îles Solentiname. Avant de passer la nuit en pleine nature au sein d'une communauté rurale, vous profiterez d'un somptueux coucher de soleil sur le lac.

### Jour 4 Réserve de Guatuzos / Colon / Frontière Peñas Blancas

Départ vers la réserve de Los Guatuzos, située sur les rives sud du Lac Nicaragua à la frontière avec le Costa Rica. Matinée consacrée à découvrir ce refuge de vie. Accompagnés par un guide, vous pourrez y découvrir à pied et en bateau, une faune et une flore incroyable. Arrivée au petit port du village de Colon puis transfert vers Peñas Blancas, frontière du Costa Rica.

## Extension

4 jours / 3 nuits





Les plages du Nicaragua réunissent les clichés d'une véritable carte postale. Le genre de carte postale qui hante nos esprits lorsque l'envie de séjour balnéaire nous prend. Avec d'un côté l'océan Pacifique et de l'autre la mer des Caraïbes, le littoral nicaraguayen offre des longues plages de sable blanc bordées de cocotiers. La proximité avec l'arrière-pays permet de mixer le plaisir de la découverte avec le far niente d'un séjour balnéaire.

## Hôtel Yemaya \*\*\*\* LITTLE CORN ISLAND

Notre appréciation: ✓✓✓✓

Exemple de prix, par personne, en ch. double, demi-pension: B.S. dès € 290  
H.S. dès € 312

**Aéroport d'arrivée:** Big Corn Island, puis en bateau (pangua).

**Situation:** à l'extrémité nord de Little Corn Island, sur une belle plage et à environ 30 minutes à pied du village. Le port se trouve à 10 minutes en bateau (directement depuis Big Corn Island)

**Hôtel:** de 16 suites dont 4 avec petite piscine privée. Restaurant, beach bar. Accès Internet (gratuit) à la réception et en chambre. Réception 24h/24h.

**Restauration:** le petit déjeuner est servi sous forme de buffet. Pour le lunch et le dîner, un choix de menus

à la carte est proposé (les produits proviennent du jardin de l'hôtel).

**Chambres:** les Suite Vue Océan (55 m²) sont climatisées, avec 1 lit king size, ventilateur, salle de bain ou douche/WC (eau chaude, accès Wi-Fi (gratuit), coffre-fort et mini-bar (payant), terrasse avec vue mer et équipée de chaises longues, piscine privée.

**Sports et divertissements:** piscine. Activités payantes: yoga, plongée, balade en voilier, kayak et paddle.

**Bien-être:** petit centre spa. Massages (sur demande, payant).

**Remarque:** l'hôtel fait partie de la chaîne Small Luxury of the World. Sur demande, possibilité d'avoir une navette qui vous conduit au village.



Yemaya



Yemaya - exemple de chambre



Jicaro



Jicaro - exemple de chambre

## Jicaro Island Ecolodge \*\*\*\* GRANADA ISLETAS

Notre appréciation: ✓✓✓✓

Exemple de prix, par personne, en ch. double, petit déjeuner: B.S. dès € 360  
H.S. dès € 388

**Aéroport d'arrivée:** Managua

**Situation:** sur un petit îlot privé du lac Nicaragua, à quelques minutes en bateau de la ville coloniale historique de Grenade. L'aéroport de Managua se trouve à 1h30.

**Hôtel:** de 7 bungalows. Restaurant, bar. Accès Wi-Fi (gratuit). Parking (payant)

**Restauration:** tous les repas sont servis à la carte au restaurant. Cuisine à base de produits frais et locaux. Options végétariennes, végétaliennes et sans gluten.

**Chambres:** avec ventilateurs, les casitas sont luxueuses et nichées dans la nature, sur 2 étages, chacune

bénéficie de la vue sur le lac, d'une terrasse privée avec un hamac et d'un minibar.

**Sports et divertissements:** piscine. Payant: yoga, kayak, paddle, excursions vers les îles voisines et à Grenade


**Bien-être:** massages sur demande (payant)

**Remarque:** un grand soin a été pris lors de la construction pour maintenir le caractère existant de l'île et de la végétation luxuriante. Un hôtel Adults Only idéal pour une coupure avec le quotidien.





Aqua Oceanfront



Aqua Oceanfront - exemple de chambre

## Morgan's Rock Hacienda & Ecolodge \*\*\*\* SAN JUAN DEL SUR

Notre appréciation: ✓✓✓✓

Exemple de prix, par personne, en ch. double, petit déjeuner:  
B.S. dès € 325  
H.S. dès € 380

**Aéroport d'arrivée:** Managua.  
**Situation:** directement en bord de plage, dans une réserve privée de plusieurs hectares. San Juan del Sur se trouve à 30 minutes au sud. L'aéroport de Managua est à 3 heures de voiture. Le resort dispose de sa piste d'atterrissage privée, atteignable après un court vol de 35 minutes depuis Managua.

**Hôtel:** de 15 bungalows de 1 chambre, 3 villas de 2 chambres et 1 beach house pour 6 personnes. Restaurant, beach bar. Accès Internet (gratuit) à la réception uniquement.  
**Restauration:** le petit déjeuner est servi sous forme de buffet. Les autres

repas sont servis à la carte dans le restaurant principal.

**Chambres:** avec ventilateur, salle de douche/WC et terrasse. Certains bungalows sont avec vue mer, d'autres avec vue forêt mais avec une piscine privée. 3 bungalows ont 2 chambres et piscine privée. Les bungalows sont personnalisés et tous sont dispersés dans la nature.

**Sports et divertissements:** piscine. Activités payantes: yoga, kayak, surf, vélo, excursion dans la réserve privée du resort à pied ou à cheval.

**Bien-être:** spa avec massages (payant).

**Remarque:** Morgan's Rock Private Reserve est fréquentée toute l'année par deux espèces de tortues en voie de disparition. L'accès aux bungalows et aux villas n'est pas adapté pour les personnes ayant des difficultés à marcher.

## Aqua Oceanfront Resort & Residences \*\*\*\*\* PLAYA GIGANTE

Notre appréciation: ✓✓✓✓

Exemple de prix, par personne, en ch. double, petit déjeuner:  
B.S. dès € 125  
H.S. dès € 160

**Aéroport d'arrivée:** Managua et Emerald Coast.

**Situation:** sur une plage de sable blanc donnant sur l'Océan Pacifique, à 45 minutes de route du village de San Juan del Sur. L'aéroport de Managua est à 2h30 de route et le petit aéroport international d'Emerald Coast est à seulement 15 minutes.

**Hôtel:** de 20 chambres

**Restauration:** repas servis à la carte au restaurant principal. Les repas sont préparés des ingrédients bio et locaux. Sur demande, un chef privé cuisine dans la villa et sert le repas sur la terrasse privée de la villa.

**Chambres:** spacieuses et soigneusement décorées de meubles artisanaux et fabriqués à partir de bois durable. Toutes les chambres bénéficient d'une terrasse bien exposée entourée de végétation tropicale. Les Tree House Studios sont équipées de lit queen size, d'un bureau et d'une salle de bain privée avec douche extérieure, certaines avec jacuzzi privé. Les Tree House

Luxury Suites, idéales pour 2 adultes ou 2 adultes et 1 enfant avec lit king size, cuisine équipée, climatisation, salle de bain privée en teak, espace salon, terrasse avec petite piscine privée. Les Tree House Luxury Villa, idéales pour les familles ou les groupes peuvent accueillir de 4 à 6 personnes pour les villas 2 chambres, et de 6 à 8 personnes pour les villas 3 chambres, avec cuisine équipée, climatisation, salle de bain privée, espace salon, terrasse avec petite piscine privée.

**Sports et divertissements:** piscine, snorkeling, kayak, paddle, matériel de yoga. Payant: cours et retraites de yoga, surf (prestataires externes), pêche au gros, programme d'excursions à la journée.

**Bien-être:** centre avec divers soins et massages (payant)

**Remarque:** l'hôtel est construit à flanc de colline avec de nombreux escaliers. Un petit resort niché au cœur de la forêt tropicale donnant l'impression d'être loin de tout.



Morgan's Rock



Morgan's Rock - exemple de chambre



A full-page background image showing a person in a black wetsuit and diving mask climbing a green rope underwater. The water is a deep blue-green, and the sky is visible through the surface above. The person is positioned vertically, reaching up with their right hand to grip the rope. They are wearing a black wetsuit, a white belt, and a diving mask. Their legs are slightly apart, and they appear to be in motion.

# Un moment d'exception

Vaste et merveilleuse... La Terre que nous habitons ne cessera de nous surprendre par sa complexité, offrant des lieux singuliers d'une incroyable beauté. Prêtée à l'Homme pour évoluer, il a su créer coutumes et traditions aussi riches et variées que le sont chacun de ses stupéfiants recoins, aussi reculés soient-ils. C'est dans le respect et l'enchantement le plus absolu, que MyTerra et ses partenaires, vous invite à vivre des moments d'exception, à la rencontre de lieux hors du commun. Puis ouvrez votre cœur, car l'essentiel est invisible aux yeux....





## Sandboarding sur le volcan Cerro Negro

Né il y a 150 ans, le volcan Cerro Negro est le volcan le plus actif de tout le Nicaragua. Haut de 725 m d'altitude, il porte bien son nom de «Montagne noire» par son apparence lunaire. Vous débutez l'ascension en empruntant les chemins de randonnée formés de pierres volcaniques noires. Au sommet, vous pourrez vous promener sur la cime pour observer le cratère. Les fumerolles et autres dégagements de soufre accentuent le dépaysement. Vous redescendrez en surfant sur une planche en bois spécialement conçue pour une expérience et des sensations uniques !

## Plongée en apnée dans un lac de volcan

C'est dans le cadre enchanteur de la Laguna de Apoyo, un lac d'eau douce dans un cratère de volcan, que nous vous proposons de vivre une nouvelle expérience et de découvrir les bases de la plongée en apnée. Suite à un cours théorique, vous partirez accompagné de votre instructeur pour tenter votre première plongée en apnée. Après quelques essais en eau peu profonde, vous pourrez tenter de descendre jusqu'à 5 mètres de profondeur.

## Las Isletas

Découverte de l'archipel de Las Isletas, ensemble d'îles au large de Granada. Vous partirez en bateau pour naviguer entre ces îlots où aujourd'hui les Nicaraguayens y ont établi leurs maisons de vacances. On dénombre près de 400 îles basaltiques. Vous aurez sûrement l'occasion de profiter d'un excellent point de vue sur le fier volcan Mombacho ainsi que d'y observer de nombreux animaux.

## Cigares Mombacho

Découvrez l'une des meilleures fabriques de cigares au monde ! Vous connaîtrez les différentes étapes par lesquelles passent les feuilles de tabac pour créer un cigare. Vous observerez également tous les détails qui permettent de fabriquer les meilleurs cigares : le choix de la feuille, comment la travailler, puis la rouler afin d'en obtenir un cigare parfait.

## Cours de cuisine

Moment de partage inédit au sein d'une communauté locale. Vous profiterez de ce moment privilégié pour apprendre les techniques culinaires artisanales du pays et cuisinerez votre repas avec eux avant de passer à la dégustation.

## Tour du lac de lave du Volcan Masaya

Dans une nature sauvage, le parc national du volcan Masaya, avec ses 54 km<sup>2</sup> et ses 20 km de sentiers, est un lieu qui vous donnera une autre vision de ce qui se passe en-dessous de la croûte terrestre. Avec ses 5 cratères, le Masaya est le volcan actif le plus accessible au monde. Le tour de nuit consiste à observer le lac de lave pour avoir un contraste plus transcendant.

## Ascension du volcan Maderas

Vous traverserez différents types de végétations en immersion totale dans la forêt luxuriante qui recouvre la partie basse du volcan. Ce volcan est un colosse inactif qui possède un écosystème peu commun, une forêt humide dans laquelle il existe une infinité de plantes épiphytes. Vous atteindrez ensuite la cime du volcan à 1'394 mètres pour observer la lagune au bord du cratère (Niveau difficile – entre 7 et 9 heures de marche).







# Panama

Isthme surgit des flots, il y a quelques millions d'années, cette bande de terre, qui aujourd'hui est le Panama, divise 2 océans mais relie deux continents. Une particularité géographique qui confère au pays son véritable joyau, une biodiversité de grande richesse, un paradis tropical qui fait le bonheur des botanistes, des ornithologues ou tout simplement des randonneurs à la recherche d'une faune et d'une flore primitives.

Pays émergent dans le monde du tourisme, dont le charme et l'authenticité résident aussi dans le fait d'être une destination touristique récente, le Panama est un pays chargé d'histoire, qui a su conserver et restaurer nombreux de ses vestiges dont certains sont aujourd'hui classés au patrimoine mondial de l'UNESCO. Si le pays divise 2 océans naturellement, l'Homme s'est évertué à de nouveau les unir. Nait ainsi au début du siècle dernier, ce qui est aujourd'hui la carte de visite de ce pays d'Amérique Centrale: le Canal du Panama, savante construction pharaonique reliant Pacifique et Atlantique. Si le canal et la nature, digne de l'Eden, sont les attractions touristiques majeures, le pays saura également combler les amateurs d'Histoire avec un fort héritage amérindien et colonial que le Panama a su préserver et restaurer. Mais le Panama, ce sont aussi 2'500 km de côtes aux plages paradisiaques où farniente et activités nautiques en tout genre viendront parfaire votre séjour.

## Informations pratiques

### Formalités

Pour entrer au Panama, les citoyens suisses, de l'Union Européenne et de l'Espace Schengen, doivent être détenteurs d'un passeport valable 6 mois après la date retour. Aucun visa n'est exigé si le séjour dure moins de 90 jours. Néanmoins, il est nécessaire d'être en possession d'un billet Aller/Retour ou de continuation vers un autre pays. Les autres citoyens doivent se renseigner sur les formalités d'entrée sur le territoire lors de la réservation ou auprès de l'ambassade ou des consulats de Panama. La responsabilité d'avoir des documents d'identification en règle incombe à chaque participant.

### Santé

Nous vous recommandons d'être à jour concernant les vaccins universels (diphtérie, tétanos, et poliomyélite) ainsi que les vaccins contre la fièvre typhoïde, hépatite A et B. La vaccination contre la fièvre jaune n'est pas obligatoire mais reste fortement recommandée. Il est fortement recommandable également de vous prémunir contre les piqûres de moustique avec des vêtements longs

et autres répulsifs. Dans certaines régions, il existe des cas de dengue, paludisme, chikungunya et Zika. Le traitement préventif du paludisme est ainsi fortement conseillé.

### Décalage horaire

Il y a -6 heures de décalage horaire en été et -7 heures de décalage horaire en hiver par rapport à la Suisse.

### Climat

Le climat du Panama est de type tropical avec 2 saisons bien distinctes: la saison sèche, de janvier à avril, et celle des pluies, de mai à décembre. Néanmoins il existe plusieurs microclimats: la zone Atlantique a des températures et une pluviosité plus régulière que la zone du Pacifique où les étés sont très chauds des saisons pluvieuses plus accentuées. La zone de la Cordillère centrale a un climat beaucoup plus tempéré. Les températures n'ont pas de grandes variations thermiques tout au long de l'année, oscillant entre 24 et 29°C.



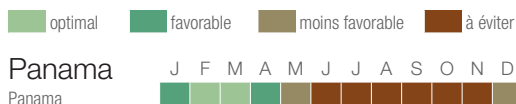




## Bon à savoir, sports et activités

Informations communiquées sous réserve de modifications.

## Climat Quand partir ?



### Culture et Art

Culture ancestrale remontant à l'époque précolombienne, elle est le résultat de l'histoire métissée du pays. Ses origines amérindiennes et apports africains et européens font la richesse de cette culture que l'on retrouve dans différentes expressions artistiques tels que l'artisanat, la danse ou encore la musique. L'artisanat panaméen, au caractère plus fonctionnel que décoratif, est le reflet de toute la richesse ethnique du pays. Vanneries, sculptures de bois inspirés de l'art précolombien aux motifs animaliers ou mythologiques, tissus aux motifs géométriques colorés, bijoux et joaillerie en or ou argent, sacs traditionnels en fibres végétales ou encore le chapeau du Panama, le sombrero pintado réalisé en fibres de palmiers, sont les principales expressions artisanales du pays. La musique et la danse ont une place privilégiée dans le quotidien du pays. Le merengue et la salsa sont les deux expressions culturelles qui se sont le mieux exportés au 4 coins du monde. Célébrer et festoyer est également un mode de vie : nombreuses sont les fêtes religieuses, traditionnelles et folkloriques qui égaient la vie sociale du pays.

### Faune et Flore

Grâce à une situation géographique particulière, le Panama possède une biodiversité d'une incroyable richesse et d'une variété unique au monde. Près de 5 % de toutes les espèces végétales et animales existantes dans le monde sont présentes en territoire panaméen. Les marais et les mangroves occupent

une grande partie de la côte Atlantique, plus humide, tandis que les forêts tropicales sont plus présentes sur le littoral Pacifique. Des plaines subalpines d'altitude forment le paysage des chaînes de montagnes. Le Panama possède plusieurs plantes endémiques comme l'orchidée Espiritu Santo, de couleur blanche, fleur emblématique du Panama. Véritable paradis des ornithologues, on y recense plus de 950 espèces d'oiseaux. Reptiles, serpents, iguanes, crocodiles, singes hurleurs, capucins, tortues et bien sûr baleines à bosse, viennent compléter cette véritable arche de Noé qu'est le Panama.

### Gastronomie

Savoureuse et haute en couleurs, la gastronomie panaméenne puise son inspiration et sa création dans diverses influences : amérindienne, afro-antillaise, hispanique et africaine. Situé entre deux océans et entre les deux Amériques, le Panama possède une énorme variété de fruits, légumes et herbes aromatiques. Bien que le riz soit la base de nombreux plats typiques, les panaméens utilisent beaucoup les racines et les tubercules, comme l'igname, l'otoe, le ñampi, le manioc et la pomme de terre. Ce sont les accompagnements idéaux pour les plats de bœuf, porc, volailles mais surtout de poissons et de fruits de mer. Les meilleurs endroits pour déguster la gastronomie de ce pays sont les marchés populaires dont le plus important, le Cinco de Mayo de Panama City offre une multitude de fondas où vous pourrez savourer la typicité de cette gastronomie. Les

panaméens sont friands de bières et de rhums.


### Sports et activités

La riche palette d'activités que propose le Panama surprendra son visiteur. Avec plusieurs sanctuaires marins, le Panama est le paradis de tout amateur de plongée sous-marine, de snorkeling et de pêche sportive. Ses côtes pacifiques ou atlantiques proposent aux amateurs de sports nautiques des spots fantastiques pour les pratiquants de surf, kitesurf, ou encore de voile. Randonnées, aventures en 4x4, rafting, balades à cheval, visite de villages et rencontres des populations indiennes ou encore observation de la faune et de la flore sont les autres activités que l'on peut pratiquer un peu partout dans le pays. Et pourquoi pas découvrir le fameux canal qui relie les deux océans en excursion ?

### Argent, banques et change

L'unité monétaire du Panama est le Balboa Panaméen (PAB) ou le Dollar Américain (USD). Les deux sont les monnaies officielles du Panama. Pour plus de simplicité, le balboa a été indexé sur le dollar américain. Bien que leurs taux soient peu fluctuants, le taux moyen se situe en 2022 autour de CHF 1.- = entre 0,98 et 1,10 PAB ou USD. Les cartes Visa et MasterCard sont acceptées partout au Panama et permettent de retirer de l'argent dans la grande majorité des bancomats. Le pourboire est « obligatoire » : généralement 10% de la note.





## Autour

15 jours / 14 nuits



## L'essentiel du Panama

Panama city - Communauté Embera - Gamboa - Lac Gatun - El Valle de Anton - Boca Chica - Boquete - Almirante - Bocas del Toro

Circuit découverte de/à Panama City. Découvrez la diversité du Panama, avec sa capitale aux innombrables buildings, ses régions montagneuses reculées ou encore ses plages paradisiaques.

dès € 4'400

Exemple de prix (basse saison), par personne, base 2 participants en chambre double

### Highlights

- ✓ Panama City et ses gratte-ciels.
- ✓ Le Canal de Panama, icône d'un pays
- ✓ Rencontre avec une communauté locale
- ✓ Bocas del Toro, destination balnéaire d'excellence à Panama

### Inclus

- ✓ 14 nuits en hôtels 3\* avec petit déjeuner
- ✓ Ferry pour Bocas del Toro
- ✓ Excursions et transferts selon le programme
- ✓ Navigation dans le Canal de Panama
- ✓ Voiture de location

#### Jour 1 Panama city

Accueil à l'aéroport de Tocumen à Panama City et transfert à l'hôtel.

#### Jour 2 Panama city / Ecluses de Miraflores / Panama City

Matinée consacrée à la visite de Panama City. Continuation vers le Canal de Panama et les écluses de Miraflores. Retour en ville pour rejoindre le quartier bohème et branché de Casco Antiguo.

#### Jour 3 Panama city / Communauté Embera / Gamboa

Transfert pour rejoindre la communauté des Indiens Embera près des rives du Rio Chagres. Embarquement sur une pirogue pour rejoindre leur village. Accueil par le chef spirituel et les enfants du village. Découverte de leur mode de vie, traditions et connaissances des plantes médicinales. Repas typique au sein de la communauté suivi d'une représentation de danses ancestrales. Transfert en pirogue à Gamboa.

#### Jour 4 Gamboa / Lac Gatun / Gamboa

Direction le lac de Gamboa et embarquement à bord d'un bateau pour une navigation sur le canal au plus proche des navires en cours de transit entre l'océan Atlantique et le Pacifique. La journée continuera par une marche dans le parc Soberania. Déjeuner dans une ferme locale et retour à Gamboa.

**Jour 5 Gamboa / El Valle de Anton**  
Récupération du véhicule de location et route pour rejoindre la province de Coclé, plus précisément la Vallée de Anton nichée au cœur d'un cratère éteint. La route emprunte le fameux Pont des Amériques. Fin de journée libre pour profiter des attraits de la région.

#### Au départ de Panama City



#### Jour 6 El Valle de Anton

Journée libre pour profiter de la Valle de Antón et de la diversité d'activités possibles dans les alentours: randonnée à pied ou à cheval, descente en tyrolienne, tour d'observation des oiseaux, etc.

#### Jour 7 El Valle de Anton / Boca Chica

Départ à destination de Boca Chica en passant par la mythique Panaméricaine. Fin de journée libre.

#### Jour 8 Boca Chica

Journée libre. Au coucher du soleil, départ pour une navigation sur les mangroves pour observer les différents oiseaux en compagnie d'un guide.

#### Jour 9 Boca Chica

Journée libre. Possibilité de réserver des excursions pour observer la faune locale: dauphins, singes, jaguarundis, ocelots, tortues de mer et poissons multicolores.

#### Jour 10 Boca Chica / Boquete

Reprise de la route à destination des montagnes de Chiriqui. Arrivée à David, et continuation sur les hauteurs de la région, jusqu'au village de Boquete, réputé pour ses fleurs et son café.

#### Jour 11 Boquete

Départ pour l'aventure dans la réserve privée de Ro Citral, située dans la

cordillère de Talamanca.

Découverte de la flore et de la faune luxuriantes en parcourant des ponts suspendus plus hauts les uns que les autres. Détentes dans les sources d'eaux chaudes naturelles.

#### Jour 12 Boquete / Almirante / Bocas del Toro

En route pour rejoindre le port d'Almirante, porte d'accès à l'archipel des Caraïbes. Restitution du véhicule de location et embarquement sur un bateau vers Isla Colón.

#### Jour 13 Bocas del Toro

Début de l'excursion vers Bahía Honda pour observer des dauphins. Après avoir passé le canal séparant les îles de Bastimentos et de Solarte, premier arrêt sur l'île des paresseux pour les observer dans leur habitat naturel. Continuation vers Cayo Coral pour une session de snorkeling. Halte à Zapatlilla Cay pour profiter de la plage et de la baignade.

#### Jour 14 Bocas del Toro

Journée libre. A la nuit tombée, départ en bateau pour découvrir l'incroyable bioluminescence du plancton et même y faire du snorkeling.

#### Jour 15 Bocas del Toro / Albrook / Panama City

Vol domestique de Bocas del Toro à Panama city.



## L'archipel des San Blas

Panama City - Casco Antiguo - San Blas  
- Corazon de Jesus

Navigation au cœur de l'archipel, mouillages idylliques, baignade dans les eaux turquoise, farniente sur les plages de sable blanc bordées par les cocotiers, exploration des fonds marins et bien entendu les rencontres inoubliables avec les Indiens Kunas seront au rendez-vous !

### Inclus

- ✓ Guide francophone à Panama City
- ✓ 2 nuits en hôtel 4\* avec petit-déjeuner
- ✓ Vols internes
- ✓ Location du bateau avec capitaine & hôtesse
- ✓ Service tout inclus sur le bateau (plein d'essence et d'eau, draps et serviettes de toilettes à bord)

Prix  
sur demande

**Jour 1 Panama City**  
Accueil à l'aéroport international de Panama City et transfert à l'hôtel.

**Jour 2 Panama City / Corazon de Jesus / San Blas**  
Transfert à l'aéroport de Panama City et vol interne pour Corazon de Jesus. Embarquement sur le bateau pour ces quelques jours au cœur de ce paradis oublié pour naviguer d'île en île au pays des Indiens Kunas.

**Jours 3 à 6 San Blas**  
Navigation au gré de vos envies et selon les conditions climatiques. Tout au long de ce périple de rêve, vous aurez l'occasion d'aller à la rencontre de la communauté d'Indiens Kunas aux traditions immortelles, de goûter aux plaisirs de la pêche sous-marine, de pratiquer le kayak en mer ou de nager au milieu de récifs coralliens.

Beach-volley sur une plage de sable blanc et soirées conviviales entre navigateurs sous un ciel étoilé seront également au programme !

**Jour 7 Corazon de Jesus / Panama City**  
Débarquement et transfert à l'aéroport. Vol interne à destination de Panama City. Accueil à l'aéroport et visite de Panama City. Première étape à Panama La Vieja, qui fut la première capitale du pays avant d'être détruite par le célèbre pirate Henry Morgan. Puis, continuation vers l'incontournable canal de Panama et les écluses de Miraflores. Rendez-vous au Casco Antiguo, le quartier bohème du centre-ville.

**Jour 8 Panama city**  
Temps libre avant le transfert à l'aéroport de Panama City.

## Extension

8 jours / 7 nuits



## Communauté Embera

Panama city - Communauté Embera

Séjour découverte de/à Panama City. Partez vivre l'expérience d'une nuit au sein de la communauté des Embera Quera dans un lieu isolé loin de l'agitation de Panama City. Au bord du fleuve, vous vous endormirez bercé par les bruits de la nature. Logement, à l'indienne, avec nuitée en hamac et sanitaires à la rivière !

### Inclus

- ✓ 1 nuit en hamac dans la communauté
- ✓ Pension complète
- ✓ Transfert privé de/à Panama City

dès € 140

Exemple de prix (basse saison), par personne, base 2 participants en chambre double

**Jour 1 Panama City / Communauté Embera**

Transfert chez les Indiens Emberas qui vivent près des rives du Río Chagres. Depuis le port de Corotú, embarquement sur une pirogue à moteur à destination de l'un des villages de la communauté Embera. Accueil par le cacique (chef spirituel) et les enfants du village. Tout au long de la journée, découverte de leur mode de vie et de leurs traditions, parmi lesquelles l'art des tatouages. Initiation aux connaissances des plantes médicinales et représentation de danses ancestrales. Un repas typique à base de poisson sera servi dans des feuilles de bananiers. Nuit à l'indienne au sein de la communauté.

**Jour 2 Communauté Embera / Panama City**


Dernier repas au sein de la communauté avant de les saluer et de reprendre la route. Dans l'après-midi, transfert retour à Panama City.

## Extension

2 jours / 1 nuit







Punta Caracol



Punta Caracol - exemple de chambre

## Al Natural Resort \*\*\*\* ISLA BASTIMENTO

Notre appréciation: ✓✓✓

Exemple de prix, par personne, en ch. double, demi-pension:  
B.S. dès € 180  
H.S. dès € 219

**Aéroport d'arrivée:** Bocas del Toro ou Panama City

**Situation:** sur l'île de Bastimento, à 45 minutes de bateau depuis Bocas del Toro

**Hôtel:** de 7 bungalows et 1 villa de 3 appartements. Réception, restaurant et bar, coin salon/jeu, quai d'arrivée avec hamacs, sun deck avec chaises longues. Pas de connexion internet dans les chambres.

**Restauration:** tous les repas sont servis au restaurant principal proposant une cuisine préparée avec des produits frais et locaux.

**Chambres:** tous les bungalows ont été construits par les locaux avec des matériaux naturels et

selon les principes de constructions traditionnels. 7 bungalows doubles sur pilotis, avec vue mer, fermé aux trois-quart de hauteur par des murs en bois, moustiquaires, salle de bain privée (eau chaude), balcon avec hamac. 1 villa composée de 3 appartements de style loft, construit avec du bois local, idéal pour les familles, avec lit queen-size, moustiquaire, balcon avec hamac, accès direct à la mer.

**Sports et divertissements:** ping pong kayak, snorkeling, paddle, observation des animaux. Payant: centre de plongée Zapatillas Dive Center

**Remarque:** un cadre idéal pour une déconnexion totale les pieds dans l'eau, entre jungle et mer des Caraïbes. Une adresse qu'on aimerait garder secrète.

## Punta Caracol Aqual Lodge \*\*\*\* BOCAS DEL TORO

Notre appréciation: ✓✓✓

Exemple de prix, par personne, en suite, demi-pension:  
B.S. dès € 319  
H.S. dès € 399

**Aéroport d'arrivée:** Bocas del Toro ou Panama City.

**Situation:** au cœur de l'archipel de Bocas del Toro. Possibilité d'arriver en avion depuis Panama City (1h de vol) ou en bateau depuis le port d'Almirante (30 min.).

**Hôtel:** de 9 chambres construites sur pilotis selon les méthodes traditionnelles. Réception, restaurant et bar. Accès Internet (gratuit) dans les zones communes uniquement.

**Restauration:** tous les repas sont servis sous forme de buffets au restaurant principal.

**Chambres:** construites sur pilotis avec des matériaux locaux. Les Suite Standard (50 m²) sont sur 2 étages avec 1 lit king size au 1er étage, et 2 lits simples au rez, salle de douche/WC (eau chaude), grande terrasse

privative avec accès à la mer par des escaliers. Les Suite Luna ont une plus grande terrasse équipée d'un hamac. La Suite Master est plus vaste (100 m²), sur 2 étages, avec au rez 1 chambre de 4 lits simples et à l'étage 1 lit king size, grande terrasse avec vue panoramique.

**Sports et divertissements:** snorkeling. Activités payantes: balade en bateau pour visiter les plages, rencontre avec les dauphins dans leur milieu naturel, visite de communautés indiennes, randonnée dans la forêt tropicale, canoë, plongée sous-marine, pêche, survol de l'archipel en petit avion, location de yacht.

**Remarque:** l'hôtel est né de l'idée de créer un Acqua-Lodge dans un environnement totalement vierge et naturel pour offrir aux hôtes une expérience pure et intime avec la nature. Des panneaux solaires fournissent l'électricité dans les chambres.



Al Natural Resort




Al Natural Resort - exemple de chambre



# Un moment d'exception

Vaste et merveilleuse... La Terre que nous habitons ne cessera de nous surprendre par sa complexité, offrant des lieux singuliers d'une incroyable beauté. Prêtée à l'Homme pour évoluer, il a su créer coutumes et traditions aussi riches et variées que le sont chacun de ses stupéfiants recoins, aussi reculés soient-ils. C'est dans le respect et l'enchantement le plus absolu, que MyTerra et ses partenaires, vous invite à vivre des moments d'exception, à la rencontre de lieux hors du commun. Puis ouvrez votre cœur, car l'essentiel est invisible aux yeux...







## Ascension et lever du soleil au Volcan Barú

L'aventure commence très tôt le matin. A 4h00 du matin, vous rencontrerez votre guide qui vous accompagnera pour cette expérience inoubliable. Vous entamerez l'ascension du plus haut volcan du Panama, le Volcan Barú qui culmine à 3'474 m. Un trek physique et difficile, qui vous offrira la plus belle des récompenses, une splendeur vue à 360° sur la région.

## Canal du Panama

Vivez une expérience exceptionnelle sur le canal de Panamá. Vous embarquerez sur le Pacific Queen et vous commencerez à naviguer. Vous passerez à proximité de Punta Culebra, une des parties du canal d'un intérêt à la fois géologique et historique, avant d'atteindre les écluses de Pedro Miguel. Vous entrez alors dans le lac artificiel de Miraflores, puis traversée des écluses du même nom pour atteindre l'océan Pacifique. Avant de débarquer au petit port de Flamenco, vous passerez sous le pont des Amériques d'où la vue est exceptionnelle sur la baie Panama.

## Isla Coiba

Vous embarquerez sur un bateau pour découvrir le parc national de Coiba avec sa faune et sa flore d'une richesse impressionnante de par sa localisation géographique dans le golfe de Chiriqui. L'excursion comprend une balade sur le Sendero Monos, un arrêt snorkeling à l'Isla Rancheria, et la découverte de l'île Granito avec ses plages de sable blanc.

## Iles Las Perlas

Journée de détente en bordure du Pacifique. Un site idéal pour la baignade, pour explorer les fonds marins, pour naviguer au cœur de l'archipel ou pour faire une partie de pêche.







# Pérou

Le mythe de l'Eldorado qui a attiré au Pérou un grand nombre de conquistadors assoiffés de richesses n'est plus le même qui attire aujourd'hui les voyageurs. De nos jours, les richesses péruviennes qui fascinent le voyageur, et qui ont fait de ce pays l'une des meilleures destinations touristiques de l'Amérique du Sud, se déclinent entre son histoire fascinante, ses vestiges archéologiques et ses sites naturels d'une exceptionnelle beauté.

De la capitale Lima, avec son centre historique datant du 16ème siècle et classé au patrimoine mondial par l'UNESCO, en passant par Cusco, capitale de l'Empire Inca, le Machu Picchu perché dans les sommets de la cordillère des Andes et considéré comme l'une des 7 nouvelles merveilles du monde, ou encore les géoglyphes de Nazca, le Pérou est un musée à ciel ouvert.

À cette richesse culturelle s'ajoute une richesse naturelle extraordinaire. Le Lac Titicaca, qui culmine à plus de 3'800m d'altitude, le Canyon de Colca, le volcan Misti, les Salines de Maras et l'Amazonie en sont quelques exemples.

Voici mille et une raisons pour partir à la découverte de ce pays fabuleux.

## Formalités

Pour entrer au Pérou, les citoyens suisses, de l'Union Européenne et de l'Espace Schengen, doivent être détenteurs d'un passeport valable 6 mois après la date retour. Aucun visa n'est exigé si le séjour dure moins de 90 jours. Néanmoins, il est nécessaire d'être en possession d'un billet retour ou de continuation vers un autre pays. Les autres citoyens doivent se renseigner sur les formalités d'entrée sur le territoire lors de la réservation ou auprès de l'ambassade ou des consulats du Pérou. La responsabilité d'avoir des documents d'identification en règle incombe à chaque participant.

## Santé

Nous vous recommandons d'être à jour concernant les vaccins universels (diphtérie, tétanos, et poliomyélite) ainsi que les vaccins contre la fièvre typhoïde, hépatite A et B. Il est fortement recommandable de vous prémunir contre les piqûres de moustique avec des vêtements longs et autres répulsifs. Dans certaines régions, il existe des cas de dengue et de paludisme. Le traitement préventif du paludisme est conseillé uniquement si vous vous rendez en Amazonie et dans des régions en dessous de 1'800 mètres d'altitude. Il est conseillé de dormir sous moustiquaire et d'éviter les boissons non contrôlées, glaçons, crudités dans les petits restaurants, le lait et ses

dérivés non industriels, les viandes peu cuites ou servies non fumantes. Pour l'eau, la bouteille scellée est obligatoire. Le mal aigu des montagnes ou « soroche » peut être dangereux. Soyez attentif aux symptômes.

## Décalage horaire

Il y a -7 heures de décalage horaire en été et -6 heures en hiver par rapport à la Suisse.

## Climat

Situé dans l'hémisphère sud, le Pérou a ses saisons inversées par rapport à l'Europe. En raison de sa position, à proximité de la ligne de l'équateur, et d'un relief très accidenté, le pays présente une multitude de climats qui varient sur de courtes distances en fonction de l'altitude et des régions visitées. Il existe 3 grandes zones climatiques: la Costa, la Sierra et la Selva. La Costa, zone du littoral et de la capitale Lima, a un climat subtropical aride et plus ou moins désertique. La Sierra qui comprend la cordillère des Andes, possède un climat plus tempéré mais qui diffère selon l'altitude et la proximité avec la mer. La Selva, qui représente 65 % du territoire péruvien, est la zone de l'Amazonie. Un climat tropical chaud et humide avec deux saisons bien distinctes : la saison humide entre décembre et avril et la saison plus sèche de juin à août et entre les mois d'avril à novembre.







## Bon à savoir, sports et activités

Informations communiquées sous réserve de modifications.

### Climat Quand partir ?

optimal favorable moins favorable à éviter

#### Pérou

Les Andes  
Amazonie  
Lima & la côte



#### Culture et Art

Au-delà de paysages enchanteurs, d'un patrimoine d'une richesse incroyable, de la gentillesse inouïe de ses habitants, le Pérou possède également une très riche culture influencée par des siècles d'histoire. Dans cette société essentiellement biculturelle, le peuple péruvien a su intégrer les apports culturels venus d'Europe, d'Afrique et d'Asie et créer de ce choc de cultures, une identité propre que l'on retrouve dans la musique, la danse ou encore dans l'artisanat. Sa longue tradition artisanale et son savoir-faire hérité de prestigieuses civilisations, se retrouvent essentiellement dans le domaine du textile avec des tissages aux couleurs éclatantes, l'orfèvrerie avec ses bijoux d'or et d'argent, la poterie et les sculptures en pierre et bois. La rencontre de ces différentes cultures a permis le développement de plus de 1'300 genres musicaux. La musique est un élément très présent dans la vie sociale, festive et religieuse (le pays compte près de 3'000 festivals traditionnels).

#### Faune et Flore

Véritable paradis bioclimatique, avec des caractéristiques uniques qu'aucun autre pays au monde ne possède, le Pérou abrite 84 des 117 zones naturelles au monde avec près de 6'000 espèces endémiques, soit 10 % de la biodiversité mondiale. Le parc national de Manu et la réserve Pampa Galeras-Barbara d'Achille sont les deux lieux de visite obligatoire. Cette grande richesse a permis le développement d'une tradition

ancestrale de connaissance botanique pour tirer le meilleur partie des plus de 1'400 plantes médicinales recensées dans le pays. À l'image de la flore, le Pérou possède une faune exubérante. Selon les régions visitées, votre route ira croiser quelques unes des 4'000 espèces de papillons, des 1'800 espèces d'oiseaux, des 100 espèces de reptiles et des 500 espèces de mammifères. Un véritable jardin d'Eden qui saura combler toutes les attentes des amateurs de nature et de grands espaces.

#### Gastronomie

Considérée comme l'une des gastronomies les plus riches du continent, le Pérou est depuis quelques années une destination gastronomique incontournable. Plusieurs facteurs sont associés à cette prépondérance et diversité : le panorama écologique et climatique du pays confère aux produits une grande variété et qualité. Le métissage de plusieurs traditions culinaires sont la base des 5 grandes traditions culinaires péruvienne : créole sur la côte, andine dans la Cordillère, amazonienne, afro-péruvienne et orientale. L'originalité de la cuisine péruvienne ne se limite pas à la préparation de ses plats traditionnels car elle a su se développer grâce aux nouvelles générations de chefs qui élaborent des fusions de saveurs et de textures créant la nouvelle cuisine péruvienne.

#### Sports et activités

Le visiteur aura le choix entre une multitude d'activités ludiques et/

ou sportives. Dans un pays qui est un véritable musée à ciel ouvert, les activités culturelles comme les visites de sites archéologiques et villes coloniales sont les plus prisées. Pour les plus sportifs, il existe une pléiade de randonnées et de trekking, mais aussi des activités comme le rafting, l'escalade ou encore le kayak. Le cheval, véritable tradition sociale, vous permettra de faire de jolies balades. Dans un pays à la faune et flore exceptionnelles, l'observation de la Nature est également une des activités les plus prisées. Avec plus de 3'000 km de côte pacifique, il est également très facile de pratiquer des activités nautiques telles que le surf, le bodyboard ou pourquoi pas le farniente sur une de ces splendides plages.

#### Argent, banques et change

L'unité monétaire du Pérou est le Nuevo Sol (PEN). Bien que son taux soit relativement fluctuant, le taux moyen se situe en 2022 autour de CHF 1.- = entre 3'750 et 4'500 (PEN). Les cartes Visa et MasterCard sont essentiellement acceptées dans les grandes villes et lieux touristiques. Mais il est préférable d'utiliser la monnaie locale pour effectuer paiements et achats. Le dollar et l'euro sont facilement échangés dans les bureaux de change et dans les banques.





## Circuit Individuel

11 jours / 10 nuits

## L'essentiel du Pérou

Lima - Arequipa - Canyon du Colca - Puno - Lac Titicaca - Cusco - Vallée Sacrée - Aguas Calientes - Machu Picchu - Cusco

Circuit individuel accompagné de/à Lima. Découvrez le Pérou dans toute sa splendeur ! De Cusco, la fascinante, à la Vallée Sacrée, le nombril de l'Empire Inca, pour arriver au mythique Machu Picchu, un voyage au cœur de ce pays hors norme où l'insolite guette toujours au tournant.

dès € 3'800

Exemple de prix (basse saison), par personne, base 2 participants en chambre double

### Highlights

- ✓ L'impressionnante vallée du Colca
- ✓ Cusco, nombril du monde inca
- ✓ Les ruines de Pisac, site majeur de la culture inca
- ✓ Lac Titicaca, terre ancestrale des Quechuas
- ✓ Machu Picchu, l'une des sept merveilles du monde

### Inclus

- ✓ 10 nuits en hôtel 3\* avec petit déjeuner
- ✓ Transports en véhicules privés, bus, trains
- ✓ Excursion privée avec guide francophone aux étapes
- ✓ Entrée au Machu Picchu
- ✓ Vols internes de Lima à Arequipa et de Cusco à Lima

Au départ de Lima



#### Jour 1 Lima

Accueil à l'aéroport de Lima et transfert à l'hôtel.

#### Jour 2 Lima / Arequipa

Envol à destination d'Arequipa. Demi-journée consacrée à la découverte de la ville blanche. Visite guidée à pied de la place d'armes, de la cathédrale, de l'église et du couvent de la Compañía. Puis, découverte du couvent de Santa Catalina, véritable ville au cœur de la ville, avec ses ruelles bordées de maisonnettes colorées, ses places et ses fontaines.

#### Jour 3 Arequipa / Vallée du Colca / Yanque

Départ en véhicule privé en direction du canyon de Colca. La route passe par la zone de Pampa Cañahua, réserve naturelle de vigognes et autres camélidés andins. Halte au col de Patapampa, situé à 4'900m d'altitude, pour admirer les volcans et s'acclimater à l'altitude. Installation à l'hôtel puis transfert au village de Coporaque, berceau

de la culture collagua. Ce village vit de l'agriculture, de l'élevage, et plus récemment du tourisme communautaire rural. Accueil par une famille locale et déjeuner en commun. L'après-midi, découverte du village et des différents projets réalisés par l'association des artisans locaux. Baignade dans les eaux thermales du village et retour en fin de journée.

#### Jour 4 Yanque / Vallée du Colca / Cruz del Condor / Puno

Route jusqu'au mirador de la Croix du Condor d'où l'on prend la juste mesure de la profondeur de Canyon de Colca (1'200m) alors que les condors survolent les lieux. Continuation en direction de Chivay pour prendre la route en direction de Puno en bus de ligne. Arrivée à l'hôtel à Puno en début de soirée.

#### Jour 5 Puno / Llachon / Paramis / Puno

Tôt le matin, départ en direction de la péninsule de Capachica. C'est du port que débute la randonnée d'environ 3h jusqu'au village de Paramis. Après le déjeuner, balade en petit voilier sur le Lac Titicaca pour découvrir la pêche artisanale pratiquée par la communauté. En fin d'après-midi, retour à Puno.

#### Jour 6 Puno / Puca Pucara / Cusco

Départ matinal en bus touristique à destination de Cusco. Cet itinéraire permet de profiter de superbes paysages. Arrêt au village de Pukara pour une visite. Arrivée à Cusco en fin de journée.

#### Jour 7 Cusco

Demi-journée consacrée à la découverte du centre historique de la capitale inca. Balade à travers

les ruelles et les petites places du quartier de San Blas. Visite du Qoricancha (Temple du soleil), et de la cathédrale. Après-midi libre.

#### Jour 8 Cusco / Pisac / Maras / Ollantaytambo / Aguas Calientes

Journée dédiée à la découverte de la Vallée Sacrée en commençant par les ruines de Pisac, un des sites majeurs de la culture inca avec ses différents quartiers et ses importantes terrasses destinées à l'agriculture. Promenade sur le marché artisanal avant de reprendre la route en direction des salines de Maras, formation de bassins qui, depuis l'époque inca reçoivent l'eau d'une source salée environnante et qui sous l'effet du soleil et l'évaporation se transforment en sel. Continuation vers Ollantaytambo. Embarquement à bord d'un train pour Aguas Calientes, point de départ pour le Machu Picchu.

#### Jour 9 Aguas Calientes / Machu Picchu / Aguas Calientes / Ollantaytambo / Cusco

Montée matinale pour rejoindre la citadelle du Machu Picchu, merveille du monde et ancienne cité inca. Dans l'après-midi, embarquement à bord du train pour Ollantaytambo et route pour Cusco.

#### Jour 10 Cusco / Lima

Matinée libre à Cusco, nombril de l'Empire Inca et vol à destination de la capitale, Lima.

#### Jour 11 Lima

Journée libre pour visiter la capitale. A l'horaire indiqué, transfert à l'aéroport et vol retour.



## Trek, chemin de l'Inca

Cusco - Machu Picchu

Trek de/à Cusco. Au fil des jours, l'antique sentier inca que vous suivrez vous permettra de vous imprégner totalement des lieux. Après 4 journées envoûtantes et 40 km de marche de niveau modéré à élevé, c'est en harmonie avec la nature que vous découvrirez la citadelle du Machu Picchu.

### Inclus

- ✓ 3 nuits en bivouac en pension complète avec boissons
- ✓ Location du matériel de randonnée
- ✓ Portage par les Quechuas
- ✓ Excursions en service regroupée avec guide francophone
- ✓ Trajets en train et véhicule selon programme
- ✓ Entrée au Machu Picchu

dès € 1'800

Exemple de prix (basse saison), par personne, base 2 participants en chambre double

### Jour 1 Cusco / Wayllabamba

Transfert jusqu'à Piscacucho. Passage par la Vallée Sacrée et arrivée à Piscacucho. La randonnée commence à Urubamba. Visite la petite communauté de Miskay. Arrivée au premier campement à 3'000 m. d'altitude. *Env. 6 heures de marche / 11 km.*

### Jour 2 Wayllabamba / Pacaymayo

Montée au col de Warmihuañusca à 4'200 m. Direction la vallée de Ayapata. Le sentier descend ensuite jusqu'à la vallée de la rivière Pacaymayu (3'600 m d'altitude), lieu du campement pour cette nuit. *7-8 heures de marche / 11 km.*

### Jour 3 Pacaymayo / Wiñay Wayna

Le trek démarre sur un chemin en pente ascendante et passe à travers un plateau où se trouvent les impressionnants restes archéologiques de Runkuracay (3'800 m d'altitude).

Il monte ensuite jusqu'à la lagune Yanacocha (le lac noir) et continue jusqu'à Sayaqmarca, «le village dominant», (3'600 m d'altitude). Le troisième et dernier plateau est le village de Phuyupatamarca (3'665 m d'altitude) est sans aucun doute la cité la plus originales de tout le Chemin inca. Descente pour arriver à la cité de Wiñaywayna et arrivée au dernier campement. *Env. 8 heures de marche / 16 km.*

### Jour 4 Wiñay Wayna / Machu Picchu / Cusco

Départ pour rejoindre la citadelle de Machu Picchu qui se révèle dans toute sa splendeur juste après le passage de la zone d'Intipunku (la Porte du Soleil). Après une visite guidée d'environ 2 heures, descente en navette vers Aguas Calientes et retour en train jusqu'à Ollantaytambo, avant le transfert jusqu'à Cusco. *Env. 2-3 heures de marche / 7 km.*

## Extension

4 jours / 3 nuits



## Vallée Sacrée

Cusco - Vallée Sacrée - Machu Picchu

Circuit accompagné de/à Cusco. Vous aurez inévitablement des frissons en découvrant ce lieu impressionnant...

Visiter la citadelle du Machu Picchu, c'est ouvrir les yeux à l'univers réel d'un site mythique.

### Inclus

- ✓ 3 nuits en hôtel 3\* en petit déjeuner
- ✓ Repas du soir du jour 3 (hors boisson)
- ✓ Excursions en service privé avec guide francophone
- ✓ Trajets en train et véhicule selon programme
- ✓ Entrée au Machu Picchu

dès € 1'600

Exemple de prix (basse saison), par personne, base 2 participants en chambre double

### Jour 1 Cusco

Demi-journée consacrée à la découverte du centre historique de la capitale inca. Balade à travers les ruelles et petites places, du Qoricancha (Temple du soleil), et de la cathédrale. Après-midi libre à Cusco.

### Jour 2 Cusco / Chinchero / Moray / Maras / Cusco

Journée dédiée à la découverte de la Vallée Sacrée. Première étape, Chinchero, son église coloniale et ses ruines incas. Continuation vers Moray, célèbre pour ses terrasses qui servaient de laboratoire agricole aux Incas. Puis enfin, poursuite et fin de l'excursion à Maras et ses salines. Retour à Cusco.

### Jour 3 Cusco / Pisac / Ollantaytambo / Aguas Calientes

Départ en véhicule privé vers la

vallée Sacrée. Première étape, Pisac, l'un des sites majeurs de la culture inca. Balade au marché artisanal coloré du village, l'un des plus grands de la vallée Sacrée ! Continuation vers Ollantaytambo. Visite de la forteresse inca puis embarquement à bord du train pour Aguas Calientes, le village étape pour le Machu Picchu.

### Jour 4 Aguas Calientes / Machu Picchu / Aguas Calientes / Ollantaytambo / Cusco


Visite de la citadelle du Machu Picchu, ancienne cité inca inscrite au patrimoine mondial de l'Unesco et faisant parti des sept merveilles du monde. Dans l'après-midi embarquement à bord du train pour Ollantaytambo puis transfert jusqu'à Cusco.



## Extension

4 jours / 3 nuits





## Extension

4 jours / 3 nuits

## Paracas & Nazca

Lima - Paracas - Nazca

Circuit semi-privé de/à Lima. La région de Paracas possède la plus grande réserve marine péruvienne et non loin, dans la plaine côtière, se trouvent les lignes de Nazca aux motifs gigantesques dessinés dans le sol. Deux lieux magiques remplis de mythes.

### Inclus

- ✓ 2 nuits en hôtels 3\* avec petit déjeuner
- ✓ Excursion regroupée aux îles Ballestas
- ✓ Survol des lignes de Nazca
- ✓ Bus de ligne de/à Lima

dès € 970

Exemple de prix (basse saison), par personne, base 2 participants en chambre double

### Jour 1 Lima / Paracas

Transfert au terminal de bus et départ à destination de Paracas. Randonnée le long du Pacifique à travers les dunes de la réserve de Paracas. Le sentier longe des falaises et termine sur la plage de Mendieta.

### Jour 3 Nazca / Lima

Décollage depuis l'aéroport de Nazca pour 30 minutes de visite aérienne, à la découverte des mystérieuses lignes. Retour à Lima de nuit en bus de ligne.

### Jour 4 Lima

Arrivée à Lima et transfert à l'hôtel.

### Jour 2 Paracas / Îles Ballestas / Nazca

Excursion aux îles Ballestas, aussi appelées les Galapagos du Pérou. Baignées dans des eaux froides riches en poissons, ces îles sont une importante réserve ornithologique où cohabitent de nombreuses colonies d'oiseaux ainsi qu'un grand nombre d'otaries. Continuation en direction de Nazca. Halte en route à une source d'eau permettant de s'y baigner.

## Cordillère Blanche

Lima - Huaraz - Chavin de Huantar - Cañon del Pato - Mato

Circuit accompagné de/à Lima. Reconnue comme l'une des plus grandes cordillères du monde, ses sommets rivalisent de beauté les uns avec les autres.

### Inclus

- ✓ 2 nuits en hôtel 3\* avec petit déjeuner
- ✓ 1 nuit chez l'habitant
- ✓ Excursions privées avec guide francophone
- ✓ Bus de ligne de/à Lima

dès € 1'200

Exemple de prix (basse saison), par personne, base 2 participants en chambre double

### Jour 1 Lima / Huaraz

Trajet en bus de nuit tout confort à destination de Huaraz.

### Jour 2 Huaraz / Chavin de Huantar / Huaraz

Arrivée à Huaraz puis départ pour Chavin de Huantar. La route offre un décor grandiose avec ses lagunes, ses vallées glacières, ses fleuves et ses différents types d'écosystème. Le point culminant du voyage sera le tunnel de Kahuich à 4'616 mètres d'altitude. Visite du site archéologique de Chavin de Huantar.

### Jour 3 Huaraz / Cañon del Pato / Mato

Départ en direction du nord et de la vallée de Callejón de Huaylas, nichée entre la Cordillère blanche, et la Cordillère noire. Au village de Mato, accueil pour une famille locale. Visite du potager familiale et participation à la vie active de la famille. Dîner et nuit chez l'habitant.

### Jour 4 Mato / Huaraz

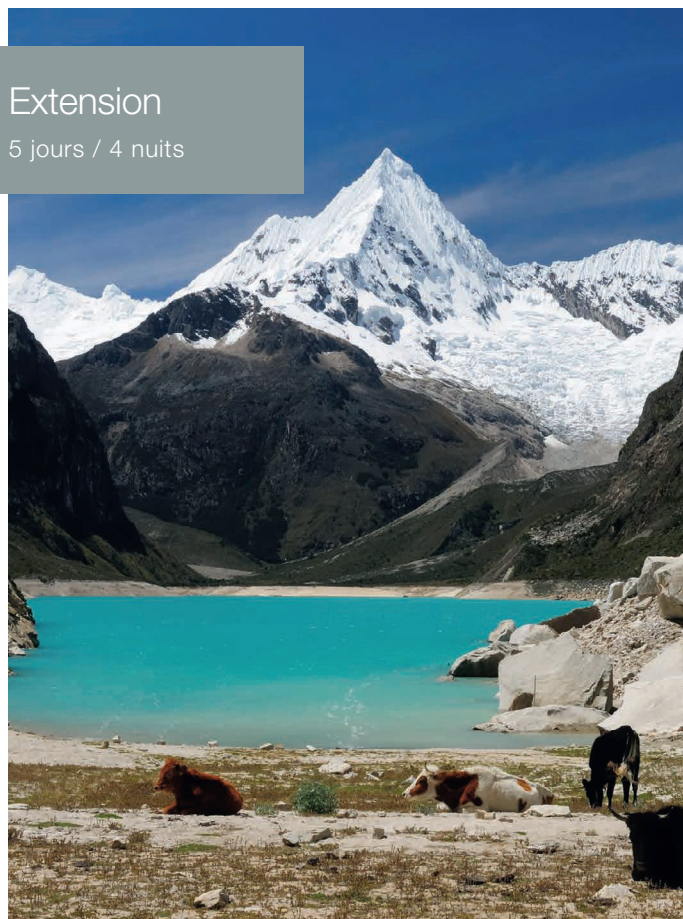
A la lueur du jour, randonnée en direction du village de Huino. Une vue imprenable se dévoile sur le Callejón de Huaylas et les monts enneigés environnants. A l'arrivée à Huino, accueil par un habitant, spécialiste de la fabrication du pain artisanal. Retour à Huaraz pour partager un dernier repas avec la famille.

### Jour 5 Huaraz / Lima

Transfert au terminal de bus et trajet en bus de ligne à destination de Lima.

## Extension

5 jours / 4 nuits





## Iquitos

### Amazonie

Circuit accompagné au départ d'Iquitos. Connectée au monde extérieur uniquement par bateau ou par les airs, Iquitos est la plus grande ville au monde inaccessible par la route. Située à la rencontre entre les ríos Nanay et Itaya, la ville est totalement entourée de forêt vierge.

#### Inclus

- ✓ 3 nuits en lodge 3\*
- ✓ Pension complète
- ✓ Activités en petit groupe avec guide local hispanophone
- ✓ Vols internes de/à Lima

dès € 1'330

Exemple de prix (basse saison), par personne, base 2 participants en chambre double

#### Jour 1 Lima / Iquitos

Transfert à l'aéroport de Lima et envol pour Iquitos. Arrivée à Iquitos puis transfert au lodge. L'après-midi, balade aux alentours du lodge à la découverte de la faune et de la flore. Le soir, balade nocturne pour observer caïmans, oiseaux et autres mammifères.

#### Jour 2 Lac Puruna / Lac Corrientes

Départ en bateau pour le lac Sapote afin d'observer différents oiseaux. Continuation sur le lac Moena, il sera possible d'observer des paresseux et des singes. L'après-midi, direction les lacs Puruna et Corrientes pour y pêcher différentes sortes de poissons. A la tombée de la nuit, balade nocturne pour y observer des grenouilles géantes et également différentes espèces de tarentules.

#### Jour 3 San Juan de Yanayacu

Tôt le matin, départ en bateau sur le majestueux fleuve Amazone dans lequel vivent les dauphins roses et gris. L'après-midi, visite de la communauté native de San Juan de Yanayacu, voisine de Muyuna. Visite de l'école, du village et découverte de l'artisanat de la communauté. Excursion de nuit en canoë pour écouter les bruits nocturnes de la jungle.

#### Jour 4 Iquitos / Lima

Excursion en bateau pour le lac Casha pour observer y les différentes espèces d'oiseaux et de singes. L'après-midi, retour à Iquitos puis envol pour Lima.

## Extension

4 jours / 3 nuits



## Puerto Maldonado

### Amazonie

Circuit semi-privé de/à Puerto Maldonado. Le lodge est situé aux portes de l'Amazonie, un milieu hors du commun à l'écosystème fragile. La ville de Puerto Maldonado est le point de départ de nombreuses excursions en forêt.

#### Inclus

- ✓ 3 nuits en lodge 3\*
- ✓ Pension complète
- ✓ Activités en petit groupe avec guide local hispanophone
- ✓ Vols internes de/à Cusco

dès € 1'650

Exemple de prix (basse saison), par personne, base 2 participants en chambre double

#### Jour 1 Cusco / Puerto Maldonado

Transfert à l'aéroport de Cusco et envol pour Puerto Maldonado. Départ en bateau à travers le fleuve en admirant les incroyables paysages de la jungle. Arrivée au lodge.

#### Jour 2 Puerto Maldonado


Départ matinal pour la réserve de Tambopata. C'est à la Colpa Chuncho (falaise d'argile) que les aras et perroquets se donnent rendez-vous. Ils viennent par dizaine manger l'argile et les sels minéraux de la falaise. Retour au lodge et rencontre avec un membre de communauté de Condenado, cultivateur de fruits et de plantes locales peu connues de l'Amazonie.

#### Jour 3 Puerto Maldonado

Journée consacrée à la découverte de l'Amazonie avec un choix d'excursions et de randonnées à la carte.

#### Jour 4 Puerto Maldonado / Cusco


Après le petit-déjeuner, retour à l'aéroport en bateau et envol pour Cusco.



## Extension

4 jours / 3 nuits





## Extension

5 jours / 4 nuits

## Chachapoyas

Jaen - Gocta - Kuelap - Chachapoyas

Circuit privé aux alentours de Jaen, une région méconnue du Pérou qui séduira le voyageur peu pressé en quête d'originalité. Loin de la masse touristique, tous les éléments sont réunis pour découvrir villes coloniales, sites enfouis dans la jungle et cascades géantes.

### Inclus

- ✓ 3 nuits en hôtels 3\* avec petit déjeuner
- ✓ Vols internes de/à Lima vers Gocta
- ✓ Visites avec guide privé francophone

dès € 1'980

Exemple de prix (basse saison), par personne, base 2 participants en chambre double

**Jour 1 Lima / Jaen / Gocta**  
Transfert à l'aéroport de Lima et envol pour Jaen. Transfert de l'aéroport au lodge.

**Jour 2 Gocta / Karajia / Gocta**  
Matinée libre. Nous suggérons une randonnée en direction de la cascade de Gocta, haute de 771 mètres. L'après-midi, départ pour le village de Cruzpata et les sarcophages de Karajia, sépultures anthropomorphes perchées sur la falaise et qui contiennent chacune une momie.

**Jour 3 Gocta / Kuelap / Revash / Chachapoyas**  
Visite de la forteresse de Kuelap, célèbre site archéologique chachapoya aux murailles de 600 m de long et 20 m de haut, située à

3'000 m d'altitude. Une atmosphère unique. Continuation jusqu'au site de Revash, un complexe funéraire chachapoya composé de mausolées.

**Jour 4 Chachapoyas / Jaen / Lima**  
Transfert à l'aéroport de Jaen et envol pour Lima. A Lima, transfert à l'hôtel.

## Nord Archéologique

Trujillo - Chan Chan - Chiclayo

Circuit accompagné de/à Lima. La région du nord est riche en termes d'archéologie avec ses sites et ses musées, le témoin de civilisations qui se sont succédées depuis plus de 1000 ans avant J.-C. et jusqu'à l'arrivée des Espagnols.

### Inclus

- ✓ 3 nuits en hôtels 3\*/4\* avec petit déjeuner
- ✓ Vols internes de/à Lima vers Trujillo / depuis Chiclayo
- ✓ Visites avec guide privé francophone

dès € 1'530

Exemple de prix (basse saison), par personne, base 2 participants en chambre double

### Jour 1 Lima / Trujillo

Envol depuis Lima pour Trujillo, puis transfert jusqu'à l'hôtel. Matinée consacrée à la visite du centre de Trujillo, ville de l'éternel printemps. Cette très jolie ville, aux nombreux bâtiments et balcons typiques de l'époque coloniale espagnole, jouit d'un climat ensoleillé et agréable tout au long de l'année.

### Jour 2 Trujillo / Huacas de la luna / Huanchaco / Chan Chan / Trujillo

Départ en direction des temples de Moche pour la visite du temple de la lune, centre religieux de la culture Mochica. Continuation vers le village de pêcheurs de Huanchaco et possibilité d'observer les pêcheurs et leur embarcations traditionnelles, les Caballitos de Totorá, construites à base de roseaux. Visite de Chan Chan, qui fut une capitale impériale jusqu'à sa conquête par l'Empire Inca.

### Jour 3 Trujillo / El Brujo / Chiclayo

Départ en véhicule privé pour le site d'El Brujo dont la plupart des constructions datent de l'époque Moche. Visite des monuments et continuation sur Chiclayo.

### Jour 4 Chiclayo / Huaca Rajada / Tucume / Chiclayo

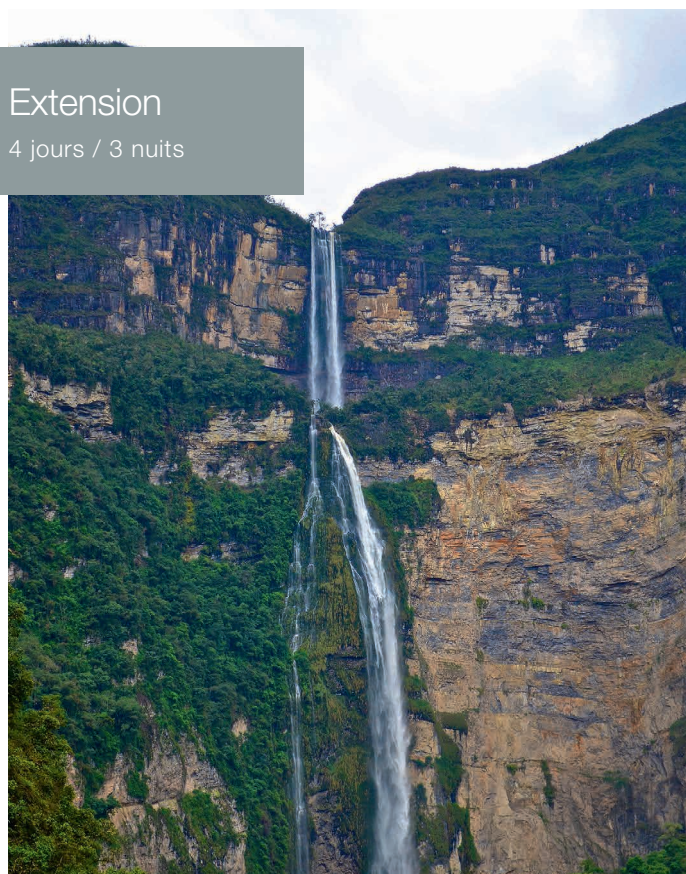
Journée consacrée à la visite des musées et sites aux alentours de Chiclayo, une destination essentiellement archéologique.

### Jour 5 Chiclayo / Lima

Transfert depuis l'hôtel vers l'aéroport de Chiclayo et envol pour Lima. Accueil à l'aéroport de Lima et transfert à l'hôtel.

## Extension

4 jours / 3 nuits





## Andean Explorer

Cusco - Puno - Lac Titicaca - Arequipa

Traversez les Andes autrement avec ce programme individuel de 3 jours, à bord du luxueux Andean Explorer. Équipé d'un wagon piano-bar, de deux voitures restaurants proposant une carte soignée, d'un wagon observatoire et de différentes catégories de cabines, ce trajet en train hors du commun est l'option idéale pour se laisser rêver à l'aventure dans les grandes étendues de l'Altiplano.

### Inclus

- ✓ Hébergement à bord du train
- ✓ Tous les repas et boissons à bord
- ✓ Visites guidées selon programme

dès € 2'600

Exemple de prix (basse saison), par personne, base 2 participants en cabine double avec 2 lits superposés

### Jour 1 Cusco / Puno

A 11h sonne le départ de Cusco pour Puno. Un déjeuner est servi à bord avant la visite du site archéologique de Raqchi et son temple dédié à Viracocha, le grand dieu créateur de la mythologie Inca. La route se poursuit et le soleil se couche au col de la Raya. Un apéritif suivi d'un dîner sont servis à bord. Nuit à bord, à quai, au niveau de la station de train du lac Titicaca. (Puno)

### Jour 2 Puno / Lac Titicaca / Saracocha

Après un riche petit-déjeuner au lever du soleil avec vue sur le Lac Titicaca, départ à la découverte des îles Uros et Taquile à bord d'une embarcation typique. Déjeuner sur la plage et démonstration de tissage.

Les habitants de l'île termineront la visite par un spectacle avec des danses traditionnelles. Retour sur la terre ferme, embarquement à bord du train et route en direction d'Arequipa. Un apéritif suivi d'un dîner sont servis à bord. Nuit à quai à Saracocha (région de Puno).

### Jour 3 Saracocha / grottes de Sumbay / Arequipa

En route pour Arequipa, halte aux grottes de Sumbay, connues pour ses restes archéologiques de l'époque précéramique. Retour à bord pour le déjeuner avant de terminer l'aventure à Arequipa en milieu d'après-midi.

## Extension

3 jours / 2 nuits



## Trek Waqrapukara & Palcoyo

Cusco - Pomacanchis - Waqrapukara - Cusipata - Palcoyo

Ce trek vous emmène à la découverte de Waqrapukara, un site archéologique énigmatique. Culminant à 4'300 mètres d'altitude, il offre une vue spectaculaire sur le paysage andin, la vallée et le canyon de la rivière Apurímac. Le voyage se poursuit jusqu'à Palcoyo, un ensemble géologique impressionnant aux couleurs de l'arc-en-ciel.

### Inclus

- ✓ 1 nuit en campement sous tente, avec petit déjeuner
- ✓ 2 déjeuners pique-nique, 1 dîner
- ✓ Guide privé francophone

dès € 610

Exemple de prix (basse saison), par personne, base 2 participants

### Jour 1 Cusco / Pomacanchis / Waqrapukara / Cusipata

Départ de Cusco en véhicule privé en direction du village de Pomacanchis. Petit déjeuner en route. Début de la randonnée par un sentier sans difficulté technique majeure, permettant d'observer les paysages de la Vallée de l'Apurímac, traversée par l'un des fleuves les plus importants de la région. Quelques kilomètres plus tard, la silhouette du site de Waqrapukara, qui signifie en quechua Forteresse Cornue, se distingue. Visite des ruines de Waqrapukara. Déjeuner sous forme de panier repas au milieu de ce cadre merveilleux. Retour au campement à Cusipata en transport privé. Nuit en campement et dîner chaud sur place.  
Temps de marche: env. 3h  
Distance: 5 km  
Altitude de départ: 3'900 m  
Altitude maximum: 4'100 m  
Dénivelé: + 250 m


### Jour 2 Cusipata / Palcoyo / Cusco

Départ en véhicule privé pour rejoindre Palcoyo (4'750 m d'altitude) où se situe le point de départ de la randonnée. Les premières montagnes de couleurs commencent à se distinguer. La randonnée d'une durée de 45 minutes et sans difficulté majeure, mène au point le plus haut de l'excursion. C'est ici qu'on aperçoit les formations géologiques uniques et colorées de cet endroit appelé la Cordillère arc-en-ciel. Retour à Cusco en véhicule privé en fin de journée.  
Temps de marche: env. 1h30  
Distance: 3 km  
Altitude de départ: 4'750 m  
Altitude maximum: 4'800 m  
Dénivelé: + 50 m

Possibilité de louer du matériel de randonnée sur place

## Extension

2 jours / 1 nuit







# Un moment d'exception

Vaste et merveilleuse... La Terre que nous habitons ne cessera de nous surprendre par sa complexité, offrant des lieux singuliers d'une incroyable beauté. Prêtée à l'Homme pour évoluer, il a su créer coutumes et traditions aussi riches et variées que le sont chacun de ses stupéfiants recoins, aussi reculés soient-ils. C'est dans le respect et l'enchantement le plus absolu, que MyTerra et ses partenaires, vous invite à vivre des moments d'exception, à la rencontre de lieux hors du commun. Puis ouvrez votre cœur, car l'essentiel est invisible aux yeux....

## Cocktail tour à Cusco

En compagnie d'un mixologue, vous apprenez à préparer vos propres cocktails. Le parcours commence avec une introduction au Pisco, avec son histoire et la description des processus de fermentation, et se poursuit avec la dégustation de 3 types de Pisco. La seconde étape consiste à la préparation d'un Ten'Cantalá, un cocktail à base de pisco et de gingembre. L'expérience se termine avec une dégustation d'un pisco punch, tout en partageant un délicieux apéritif. Désormais, le pisco n'a plus de secrets pour vous !

## Balade gastronomique à Lima

C'est à pied et accompagné d'un guide que les meilleurs plats et boissons traditionnels se découvrent et plus précisément dans le quartier artistique et bohème de Barranco. En plus de déguster certains des plats les plus représentatifs, tels que l'Empanada de Aji de Gallina, le Lomo Saltado et la Causa, vous participerez à des démonstrations culinaires pour découvrir, étape par étape, comment élaborer le ceviche, ainsi que le célèbre cocktail Pisco sour.

## Cérémonie Andine et Glamping dans la communauté Misminay

Dans les Andes péruviennes, la population vit depuis toujours en communion avec la terre. Considérée comme Mère de tous les êtres qui habitent la planète, celle-ci est honorée et respectée. Au cours d'une cérémonie animée par un chaman de la région, il partagera ses connaissances afin de mieux comprendre la cosmovision andine. Accueil au sein de la communauté de Misminay et après-midi libre pour découvrir plus amplement le quotidien et la culture de la communauté. Nuitée dans une tente tout confort joliment décorée, confortable, et disposent de chauffage (glamping), logement insolite avec vue panoramique sur la vallée.

## Buggy dans les dunes de Paracas

En milieu d'après-midi, départ à travers les dunes de sable à bord d'un buggy jusqu'à la partie la plus haute des dunes. La vue panoramique s'y dévoile. Un apéritif sera servi tout en admirant le coucher du soleil.

## Via ferrata

Départ de Cusco à destination de Pachar, situé en vallée sacrée entre Ollantaytambo et Urubamba. Après réception de l'équipement complet et des instructions de sécurité, l'aventure commence ! La via ferrata longe la paroi rocheuse en toute sécurité, grâce au système constitué d'escaliers de fer. La montée dure environ 30 minutes. En récompense, un délicieux repas de 4 plats vous sera servi en profitant et vous observerez de magnifiques paysages sur la Vallée Sacrée des Incas. Pour la descente, il suffit de s'élancer dans les airs accrochés aux cinq tyroliennes permettant de rejoindre le cœur de la vallée.





# Voyagez avec celle qui propose le plus de vols vers le Brésil

Rio de Janeiro - Sao Paulo - Salvador de Bahia  
Récife - Fortaleza - Brasília - Porto Alegre  
Belo Horizonte - Maceio - Belem - Natal

## Airbus 330neo: Une toute nouvelle expérience de vol

- ✓ La nouvelle cabine Airspace vous offre plus de confort
- ✓ Le Système LED Moodlight réduit les effets du décalage horaire
- ✓ Moins de nuisances sonores et moins 15% de carburant consommé
- ✓ WhatsApp et Messenger gratuits
- ✓ Système de divertissement à la pointe de la technologie sur les vols long-courriers
- ✓ Prises et ports USB intégrés aux sièges



AIRPORTUGAL

renseignements et inscriptions:



**GARANTIE DE VOYAGE**  
Voyages à forfait, la sécurité en plus